

Ciechanów, dnia 2009. 03. 27

AB. 7352 – 2 /124/ 09

Wójt Gminy Ojrzeń  
ul. Ciechanowska 27  
06-456 Ojrzeń

Wydział Administracji Architektoniczno – Budowlanej Starostwa Powiatowego w Ciechanowie, po przeanalizowaniu dokumentów załączonych do zgłoszenia z dnia 10. 03. 2009 r. w sprawie budowy przyłącza wodociągowego i kanalizacji sanitarnej do świetlicy wiejskiej w Nowej Wsi na działce nr 224 - uprzejmie informuje, że nie wnosi zastrzeżeń do robót objętych niniejszym zgłoszeniem.

**Do wiadomości :**

1. Powiatowy Inspektorat Nadzoru  
Budowlanego w Ciechanowie
2. a/a

z up. STAROSTY  
Kierownik  
Wydziału Administracji  
Architektoniczno-Budowlanej  
  
mgr inż. Grzegorz Zubiel


AB. 7352-2/124/09

WÓJCI GMINY  
CIECHANÓW  
woj. mazowieckie

Ciechanów, dnia 02.03.2009.

(imię i nazwisko)

(adres zamieszkania)



Starostwo Powiatowe  
w Ciechanowie  
ul. 17 Stycznia 7

AB  
2009. 3.10  
[Signature]

Kob. J. Morawicka  
16.03.2009. [Signature]

### ZGŁOSZENIE

budowy ( robót budowlanych )

Stosownie do przepisu art. 30 ustawy z dnia 7 lipca 1994 r. - Prawo budowlane (Dz.U. z 2006 r. Nr 156, poz. 1118 ze zm. ) zgłaszam zamiar przystąpienia do budowy (wykonania robót budowlanych), polegającej(cych) na

BUDOWIE.....PRZYKŁADZ.....WODOCIEGOWEGO.....

KANALIZACJI.....SANITARNEJ.....DO SULETUCH WIEJSKIEJ

na nieruchomości położonej w.....KOWA WIEŚ.....GM. CIECHANÓW

przy ulicy.....na działce nr.....224.....

WÓJCI

Zdzistaw Mierzejewski  
(podpis zgłaszającego)

#### Załączniki

1. 3 egz. projektu.....
2. Ohniodczenie o prawie do dysp. nieruchomości.....
- 3.....

#### Pouczenie

W zgłoszeniu należy określić rodzaj, zakres i sposób wykonywania robót. W zależności od potrzeb należy dołączyć odpowiednie szkice i rysunki, a także pozwolenia wymagane odrębnymi przepisami.

Ojrzeń, dnia...20.03.2009...

## OŚWIADCZENIE

Ja niżej podpisany...ANDRZEJ...G.BURZYŃSKI...,  
legitymujący się dowodem osobistym seria A.K.1. numer 592811, zam.  
NOWA WIEŚ..., gm. Ojrzeń, wyrażam zgodę na włączenie przyłącza  
wodociagowego do gminnej sieci wodociagowej, przebiegającej przez moją  
działkę nr ewid. 110/1, położoną w m. Nowa Wieś Ojrzeń, gm. Ojrzeń, oraz na  
nieodpłatne wejście z jego budową.

Z powyższego tytułu nie zgłaszam żadnych roszczeń, co potwierdzam  
własnoręcznym podpisem.

Świadom odpowiedzialności karnej zgodnie z art.233 kodeksu karnego  
oświadczenie potwierdzam własnoręcznym podpisem.

Zeznając dodatkowo stwierdzam, że wszystkie dane podałem zgodnie ze stanem  
rzeczywistym.

.....Gburzyński Andrzej  
(czytelny podpis)

**PROJEKT BUDOWLANY PRZYŁĄCZA  
WODOCIĄGOWEGO ORAZ ODPROWADZENIA ŚCIEKÓW**

Branża: Sanitarna

STAROSTWO POWIATOWE  
w Ciechanowie  
ul. 17 Sierpnia 7  
06-400 Ciechanów

Obiekt: Świetlica wiejska

Instalacja sieci wodociągowej i kanalizacyjnej  
w miejscowości Świetlica wiejska

Lokalizacja: Nowa Wieś dz. nr ewid. 224  
gm. Ojrzeń

z dnia 10.03.2009r.  
Nr. AB.7352-2/124/09

Inwestor: Gmina Ojrzeń  
ul. Ciechanowska 27, 06-456 Ojrzeń

Autor  
opracowania: Jerzy Zmorzyński  
upr.bud.nr 8386/100/76

*Jerzy Zmorzyński*  
*[Podpis]*  
Uprawniony kierownik budowy i projektant  
w zakresie instalacji i sieci Nr upr. GT 8386/100/76

Ciechanów

Luty

2009 r

Pracownia projektowa:

**BIPEX**  
Jerzy Zmorzyński

Przedsiębiorstwo Usług Inwestycyjnych  
ul. Batalionów Chłopskich 13/38, 06-400 CIECHANÓW  
tel/fax: 023 672 21 16; e.mail: bipex@poczta.fm

Spis zawartości:

1. - Strona tytułowa
2. - Spis zawartości
3. - Oświadczenie projektanta
4. - Odpis zaświadczenia MOIIB
5. - Odpis warunków technicznych dostawcy wody
6. - Opis techniczny
7. - Rzut sytuacyjny → rys. nr 1.
8. - Rzut parteru → rys.nr 2.
9. - Profil przykanalika + zb. ścieków →rys. nr 3.
10. - Przyłącza wodociągowego →rys. nr 4.
- 11.- Szczegół wodomierza →rys. nr 5.

*Jęży Zmorzyński*  
  
Uprawniony kierownik budowy i projektant  
w zakresie instalacji i sieci Nr upr. GT 8386/10076

Ciechanów dn. 26.02.2009 r.

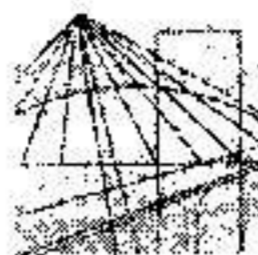
## Oświadczenie

Po zapoznaniu się z przepisami ustawy z dnia 7 lipca 1994 r.-  
Prawo Budowlane (jednolity tekst z 2003r. Dz.U. Nr 207, poz. 2016,  
z późn. zm.) zgodnie z art. 20 ust. 4 tej ustawy oświadczam, że dokumentacja  
techniczna przyłącza wodociągowego oraz kanalizacji lokalnej ze zbiornikiem  
ścieków dla budynku świetlicy wiejskiej zlokalizowanej na działce nr ewid. 224  
w Nowej Wsi gm. Ojrzeń

**sporządzona została zgodnie z obowiązującymi przepisami  
oraz zasadami wiedzy technicznej**

*Jęży Zmorzyński*  
  
Uprawniony kierownik budowy i projektant  
w zakresie instalacji i sieci Nr upr. GT 8386/100/76





MAZOWIECKA  
OKRĘGOWA  
I Z B A  
INŻYNIERÓW  
BUDOWNICTWA

Warszawa, 15 grudnia 2008

**Zaświadczenie**

Pan **JERZY JÓZEF ZMORZYŃSKI**

miejsce zamieszkania:

ul. **BATALIONÓW CHŁOPSKICH 13 / 38**  
**06-400 CIECHANÓW**

jest członkiem Mazowieckiej Okręgowej Izby Inżynierów Budownictwa  
o numerze ewidencyjnym: **MAZ/IS/3952/02**

i posiada wymagane ubezpieczenie od odpowiedzialności cywilnej.

Niniejsze zaświadczenie jest ważne do dnia: **31 grudnia 2009 r.**

MAZOWIECKA OKRĘGOWA  
IZBA INŻYNIERÓW  
BUDOWNICTWA  
  
mgr inż. Jerzy Kotowski

Główny: J. Szwedziński - 4 Makro B, Vlp, 00-950 Warszawa, tel. 022 336 14 02-04, fax w. 18, E-mail: biuro@maz-pilb.org.pl, www.maz-pilb.org.pl  
Dział Członkowskie: tel. 022 336 14 05, 022 848 11 00 w. 24, 25, 31, fax w. 26  
Kontak: Kwalifikacyjna, ul. Mazowiecka 606 pokój 109, tel. 022 805 70 67, 022 816 14 70 w. 150, 151, fax w. 173

**Zgodne z oryginałem**

Uprawniony kierownik budowy i projektant  
w zakresie instalacji i sieci Nr upr. GT 8386/100/76

# ZAKŁAD USŁUG WODNYCH

dla Potrzeb Rolnictwa w Mławie  
06-500 Mława, ul. Nowa 41, 14-100 Mławosiek

Mława dnia 25.02.2009r.

**Telefony centrali:**

**Zaplecze techniczne**  
ul. Nowa 40  
(023) 654-38-77

**Administracja:**  
dotychczasowa ulica:  
ul. Skonieckiego 2  
nowa ulica:  
ul. Stefana Roweckiego  
„Grota” 4

tel.  
(023) 654-35-41  
(023) 654-99-94  
tel./fax  
(023) 654-41-92

**Konto:**  
Bank PEKAO S.A.  
83 1240 5598 1111 0000 5081 9602

**Regon**  
000822848

**NIP**  
669 000-29-98

e-mail:  
zuw\_mlawa@pro.onet.pl

www.zuwmlawa.pl

Gmina Ojrzeń  
06-546 Ojrzeń

## WARUNKI TECHNICZNE

ZUW w Mławie podaje warunki techniczne – formalne doprowadzenia wody z wodociągu zbiorowego do budynku Świetlicy Wiejskiej znajdującej się na działce nr 224 w m. Nowa Wieś Gmina Ojrzeń:

1. Zlecić opracowanie projektu budowlanego przyłącza wodociągowego przez projektanta posiadającego odpowiednie uprawnienia budowlane. Przyłącza zaprojektować z rur PE80 klasy ciśnienia PN 10.
2. W przypadku przebiegu trasy przyłącza po gruntach prywatnych, należy uzyskać zgody właścicieli działek.
3. Głębokość ułożenia rurociągu 1,7 m p.p.l.
4. Do pomiaru zużycia wody należy zaprojektować wodomierz umieszczony na pierwszej ścianie po wejściu do budynku w miejscu dostępnym dla służb eksploatującego i bezpiecznym ze względu na zamrażanie wodomierza, lub w azotelnej studzience wodomierzowej.
5. Wykonanie robót należy zlecić osobie fizycznej lub prawnej o stosownych uprawnieniach lub do ZUW Mława.
6. Przed przystąpieniem do wykonania robót przez inne niż ZUW osoby należy:
  - Uzgodnić warunki i termin wykonania przez ZUW Mława wciniki wodociągowej zawierając z ZUW umowę na wykonanie wciniki.
  - Ustalić termin odbioru technicznego wykonanego przyłącza przed zasypaniem.
7. Po wykonaniu robót Inwestor ma obowiązek wykonać na swój koszt inwentaryzację geodezyjną przyłącza i dostarczyć ją do ZUW w Mławie.
8. Końcowym etapem jest zawarcie umowy z ZUW Mława na dostawę wody.

Z-CIA DYREKTORA  
D/S TECHNICZNYCH  
mgr inż. Jerzy Rokowski

Zgodne z oryginałem

Jerzy Zmorzyński

Uprawniony kierownik budowy i projektant  
w zakresie instalacji i sieci Nr upr. GT 8385/100/76



do projektu przyłącza wodociągowego oraz odprowadzenia ścieków  
dla budynku świetlicy wiejskiej zlokalizowanej  
na działce nr 224 w Nowej Wsi gm. Ojrzeń

1. **Podstawa opracowania:**
  - 1.1. Zlecenie inwestora
  - 1.2. Plan zagospodarowania działki opracowany na mapie sytuacyjno-wysokościowej 1:500
  - 1.3. Warunki techniczne Zakładu Usług Wodnych dla Potrzeb Rolnictwa w Mławie z dnia 25.02.2009 r
  - 1.4. Projekt architektoniczno - budowlany
  - 1.5. Projekt wewnętrznych instalacji sanitarnych budynku j.w.
  - 1.6. Obowiązujące normy i przepisy projektownia
2. **Zakres opracowania:**
  - 2.1. ***Przyłącze wodociągowe*** zaprojektowano z rur PE  $\phi$  32 mm z istniejącego wodociągu wiejskiego PCV1. $\phi$  100 mm zlokalizowanego po przeciwnej stronie drogi. Przejście pod jezdnią asfaltową należy wykonać metodą przeciskową rurą płaszczową Dn 150. Przewód należy ułożyć w obsypce piaskowej gr 15cm oraz oznakować taśmą ostrzegawczą szer 20 cm koloru niebieskiego z wkładką metaliczną. Zagłębienie projektowanego przyłącza ca 1,7 0 (wg zagłębienia wodociągu wiejskiego) Włączenie do istn. wodociągu przez zamontowanie nasady rurowej ( siodełka) Dn 100/32 z kurkiem odcinającym, obudową i skrzynką. Lokalizację zaworu odcinającego oznakować tabliczką na elewacji budynku lub ogrodzeniu. Pomiar wody zaprojektowano przez wodomierz JS Dn 20 mm zlokalizowany na parterze w pomieszczeniu szatni nad posadzką. Przewody oraz armaturę podejścia wodomierzowego należy obudować w sposób zapewniający dostęp .
  - 2.2. ***Odprowadzenie ścieków*** zaprojektowano do bezodpływowego prefabrykowanego, szczelnego zbiornika ścieków o poj. 10,0 m<sup>3</sup> (firmy WOBET-HYDRET lub równoważny) a następnie wywożone sprzętem asenizacyjnym do punktu zlewowego oczyszczalni ścieków określonej przez Urząd Gminy. Przykanalik zaprojektowano z rur PVC de 160 mm o połączeniach kielichowych z uszczelką gumową, w obsypce piaskowej gr. 15 cm. Zagłębienie projektowanego przykanalika wg części graficznej opracowania.
3. **Uwagi:**
  - 3.1. Projektowane przyłącze wodociągowe koliduje w rzucie poziomym z kablem telekomunikacyjnym - przed przystąpieniem do robót należy dokonać odkrywki ręcznej pod nadzorem właściciela kabla.
  - 3.1. Wykonanie przyłącza wodociągowego należy uzgodnić z dostawcą wody tj. Zakładem Usług Wodnych dla Potrzeb Rolnictwa w Mławie.
  - 3.2. Przyłącze wodociągowe oraz przykanalik należy przed zasypaniem zainwentaryzować geodezyjnie przez uprawnionego geodetę.
  - 3.3. Przed przystąpieniem do wykonywania robót należy uzyskać zgodę od gestora drogi na wykonanie robót w pasie drogowym.
  - 3.4. Roboty należy wykonać zgodnie z obowiązującymi normami i warunkami technicznymi wykonania i odbioru robót, oraz obowiązującymi normami i przepisami.
  - 3.5. Ewentualne zmiany w stosunku do niniejszego opracowania wymagają ponownych uzgodnień

Jerzy Zmorzyński

Uprawniony kierownik budowy i projektant  
w zakresie instalacji i sieci Nr upr. GT 8386/100/76



Przedsiębiorstwo Usług Inżynierskich ul. Białostoków Chłopskich 13/38, 06-400 CIECHANÓW tel/fax: 023 672 21 16; e-mail: bipex@poczta.fm	
Inwestor: Gmina Ojrzeń, ul. Ciecchanowska 27, 06-456 Ojrzeń	Skala: 1:500
Inwestycja: Budowa Świetlicy Wiejskiej	Data: 02.2009 r.
Lokalizacja: Nowa Wieś dz. nr ewid. 224, gm Ojrzeń	Projektant: Jerzy Zmorzyński nr. upr. GT 8396/100/76
Branża: SANITARNA	Popis: Projekt
Nazwa: RZUT SYTUACYJNY	Nr rys.: 1

**PROJEKT ZAGOSPODAROWANIA  
DZIAŁKI NR EWID. 224  
POD BUDOWĘ ŚWIETLICY WJEJSKIEJ**  
Nowa Wieś gm. Ojrzeń

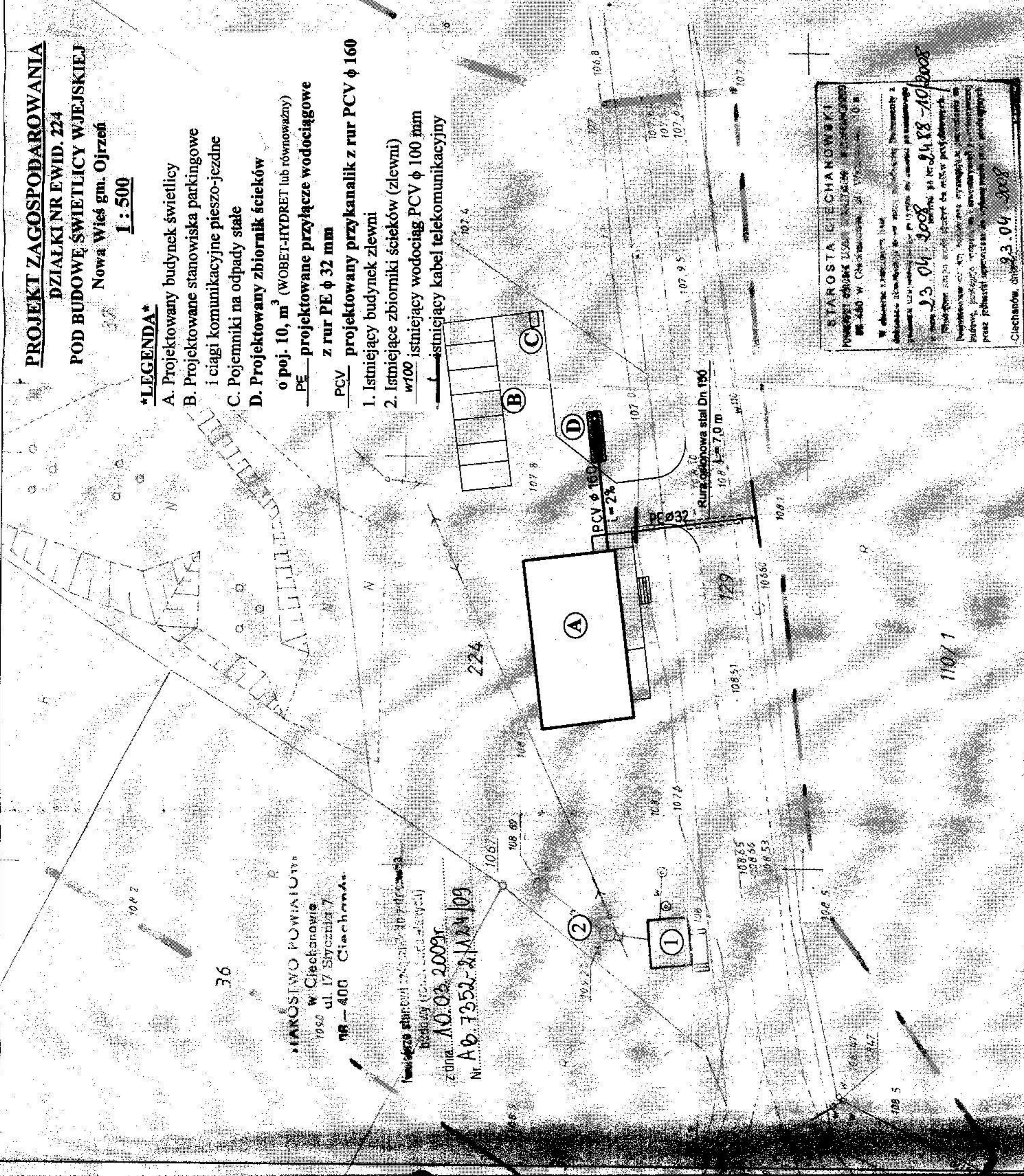
**I : 500**

**\*LEGENDA\***

- A. Projektowany budynek świetlicy
  - B. Projektowane stanowiska parkingowe i ciągi komunikacyjne pieszo-jezdne
  - C. Pojemniki na odpady stałe
  - D. Projektowany zbiornik ścieków
- o poj. 10, m<sup>3</sup> (WOBET-HYDRET lub równoważny)
- PE — projektowane przyłącze wodociągowe z rur PE φ 32 mm
- PCV — projektowany przykanalik z rur PCV φ 160
  1. Istniejący budynek zlewni
  2. Istniejące zbiorniki ścieków (zlewni) w 100

— istniejący wodociąg PCV φ 100 mm

— istniejący kabel telekomunikacyjny



STAROSTWO POWIATOWE  
w Ciecchanowie  
ul. 17 Sierpnia 7  
06-400 Ciecchanów

Wzrosty stropów: 2,40m do poziomu  
budowy (0,60m do ścianki)  
z dnia: 10.03.2009r.  
Nr: AB.7352-2/124/09

STAROSTA CIECHANOWSKI  
Przebieg ul. 17 Sierpnia 7, 06-400 Ciecchanów  
Wzrosty stropów: 2,40m do poziomu budowy (0,60m do ścianki)

Wzrosty stropów: 2,40m do poziomu budowy (0,60m do ścianki)

23.04.2008

Ciecchanów, dnia: 23.04.2008

3 49. 87K0511  
mgr inż. Wojciech Bujalski  
Geodeta  
Lecznicy Geodezyjnej w Ciecchanowie

**MAPA NINIEJSZA MOZE SŁUZYĆ  
DO CELOW PROJEKTOWYCH**

Przedsiębiorstwo Usług Inżynierskich  
"GEODEZJA"  
ul. Czajka, W. Gerjuszowski, B. Stankiewicz  
ul. Białostoków Chłopskich 17 a/17  
06-400 CIECHANÓW  
49-10-08-226, REGON 130253708

**WYCINEK MAPY S Y T. - W Y S.  
ZASADNICZEJ**

SKALA 1: 500

ark. 252 422, 1342

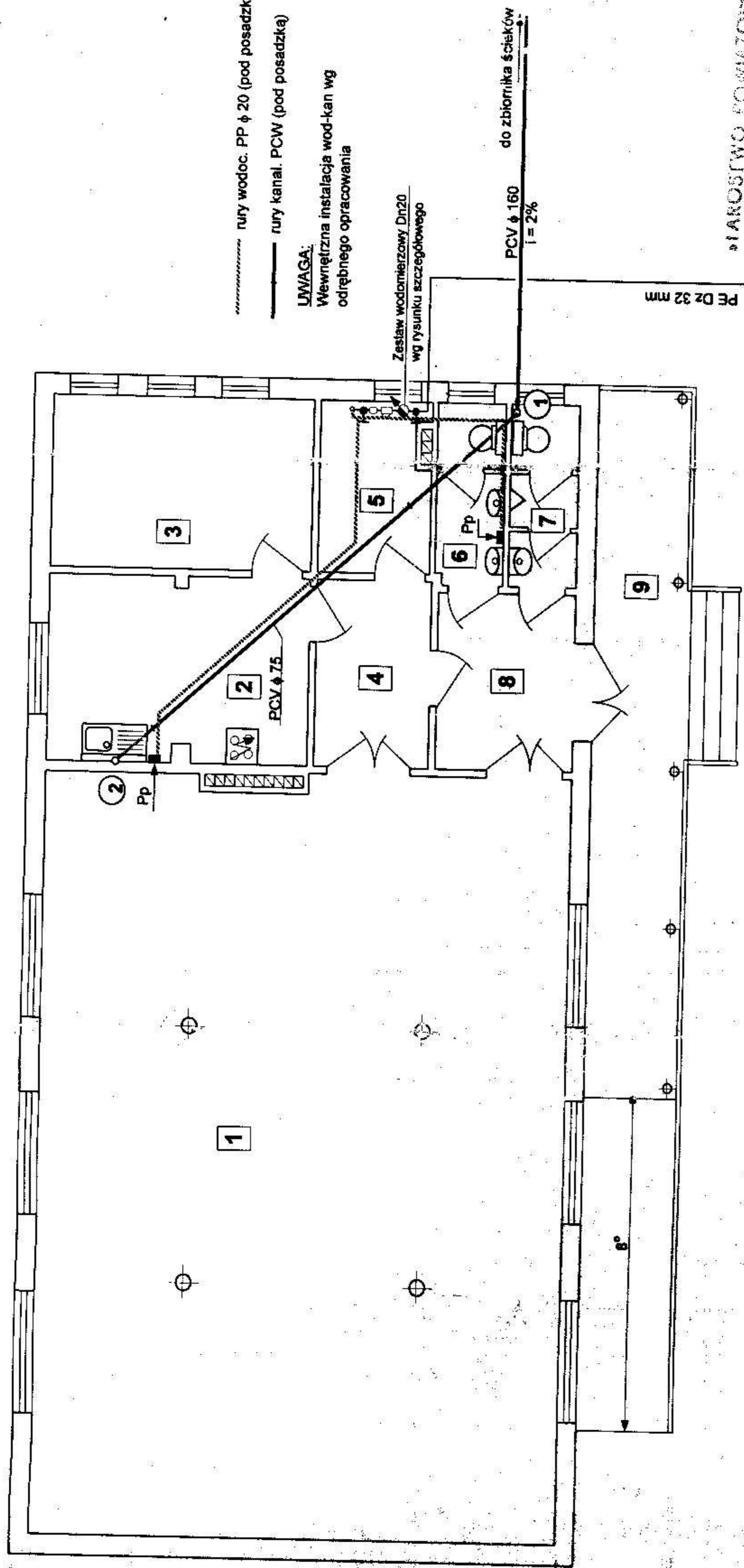
wieś: Nowa Wieś

gmina: Ojrzeń

Pomiaru uzupełniającego mapy syl.-wys.  
na obszarze obiektywnym kolorem  
dokonał geodeta  
wg stanu na dzień: 23.04.2008r.  
GEODETA WYKONAWCY  
mgr inż. Wojciech Bujalski  
nr upr. 922

nie wyklucza się istnienia w terenie  
innych nie wykazanych na rysunku  
mapie urządzeń podziemnych, które  
były zgłoszone do inwentaryzacji lub o  
sych brak jest informacji w instytucjach  
branżowych





..... rury wodoc. PP  $\phi$  20 (pod posadzką)  
 — rury kanal. PCW (pod posadzką)  
**UWAGA:**  
 Wewnętrzna instalacja wod-kan wg odrębnego opracowania

Zestaw wodomierzowy Dn20 wg rysunku szczegółowego

PCV  $\phi$  160 do zbiornika ścieków  
i = 2%

MIAROSTWO POWIATOWE  
w Ciechanowie  
ul. 17 Sierpnia 7  
08-400 Ciechanów

Nr	Nazwa pomieszczenia
1	Świetlica
2	Zaplecze świetlicy
3	Pom. magazynowe
4	Korytarz
5	Szafnia
6	WC D
7	WC M
8	Przedsiónek
9	Taras

**PROJEKT** Przedsiębiorstwo Usług Inwestycyjnych  
ul. Batalionów Chłopskich 13/38, 06-400 CIECHANÓW  
Jerzy Zmorzyński tel/fax: 023 672 21 16; e-mail: bipex@poczta.fm

Inwestor: Gmina Ojrzeń, ul. Ciechanowska 27, 06-456 Ojrzeń

Inwentycja: Budowa Świetlicy Wiejskiej Skala: 1:100

Lokalizacja: Nowa Wieś dz. nr ewid. 224, gm Ojrzeń Data: 02.2009 r.

Projektant: Jerzy Zmorzyński Podpis: *Jerzy Zmorzyński*

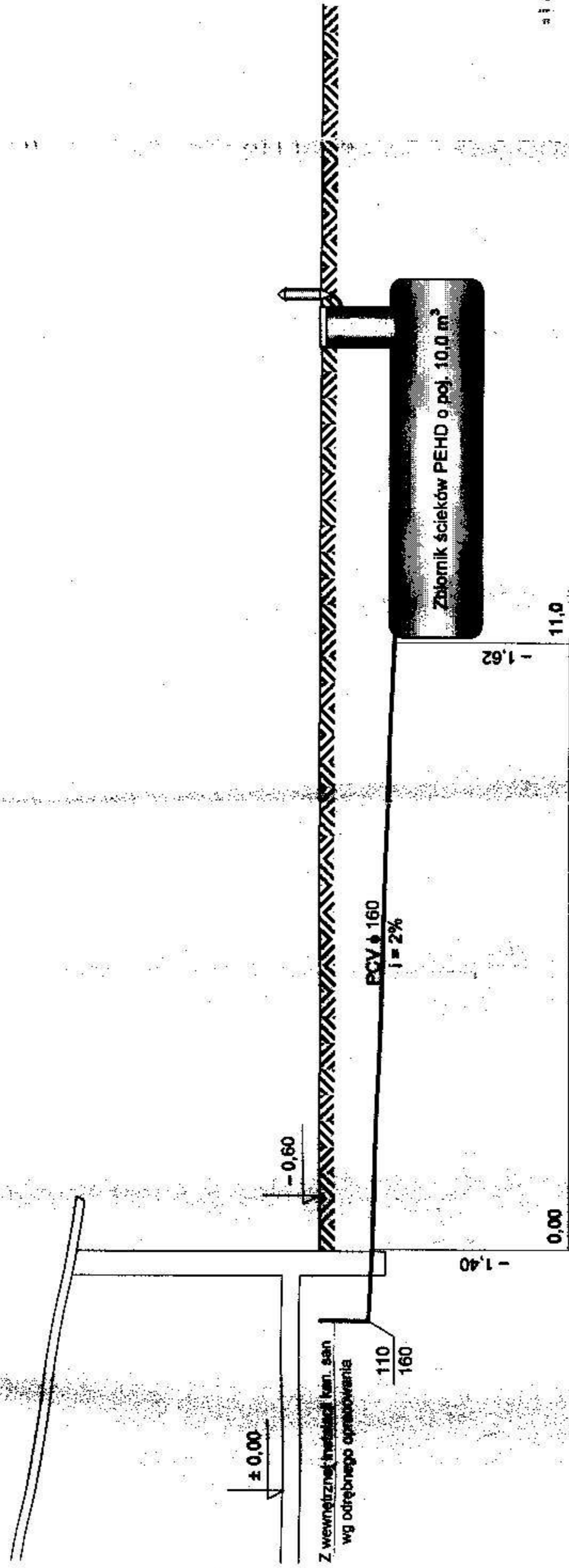
Branda: nr. upr. GT 8386/100/76

Nazwa: SANITARNY RZUT PARTERU


Uprawniony inżynier budowlany i projektant w zakresie inżynierii lądowej i wodno-energetycznej Nr. 01 8386/100/78

Nr rys. 2





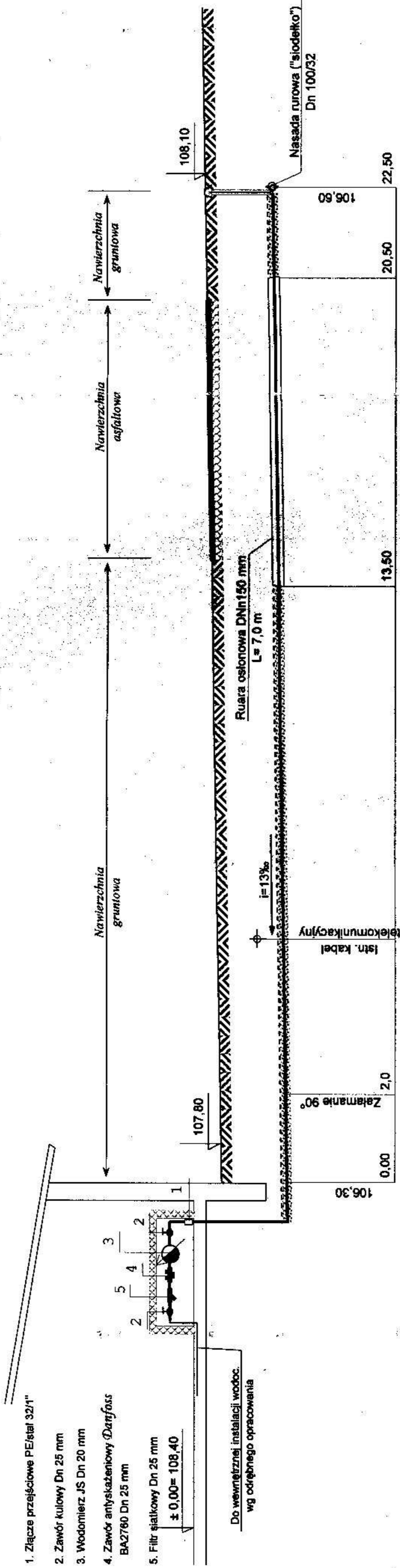
STAROSTWO POWIATOWE  
w Ciechanowie  
ul. 17 Sycznia 7  
08-400 Ciechanów

 Jerzy Zimorzyński	Przedsiębiorstwo Usług Inwestycyjnych ul. Batalionów Chłopskich 13/38, 06-400 CIECHANÓW tel/fax: 023 672 21 16; e-mail: bipex@poczta.fm	
	Gmina Ojrzeń, ul. Ciechanowska 27, 06-456 Ojrzeń	Skala: 1:100
Investycja	Budowa Świdlicy Wiejskiej	Data: 02.2009 r.
Localizacja	Nowa Wieś dz. nr ewid. 224, gm. Ojrzeń	Projektant: Jerzy Zimorzyński
Projekt	nr. upr. GT 8386/100/76	Uprawniony kierownik budowy i projektant w zakresie Inżynierii i sieci Nr. upr. GT 6386/100/76
Brano	SANITARNA	
Nazwa rysunku	PROFIL PRZYKANALIKA	Nr rys. 3




1. Złącze przejściowe PE/stal 32/1"
2. Zawór kulowy Dn 25 mm
3. Wodomierz JS Dn 20 mm
4. Zawór antyskażeniowy Darfoss BAZ760 Dn 25 mm
5. Filtr siatkowy Dn 25 mm ± 0,00 = 108,40

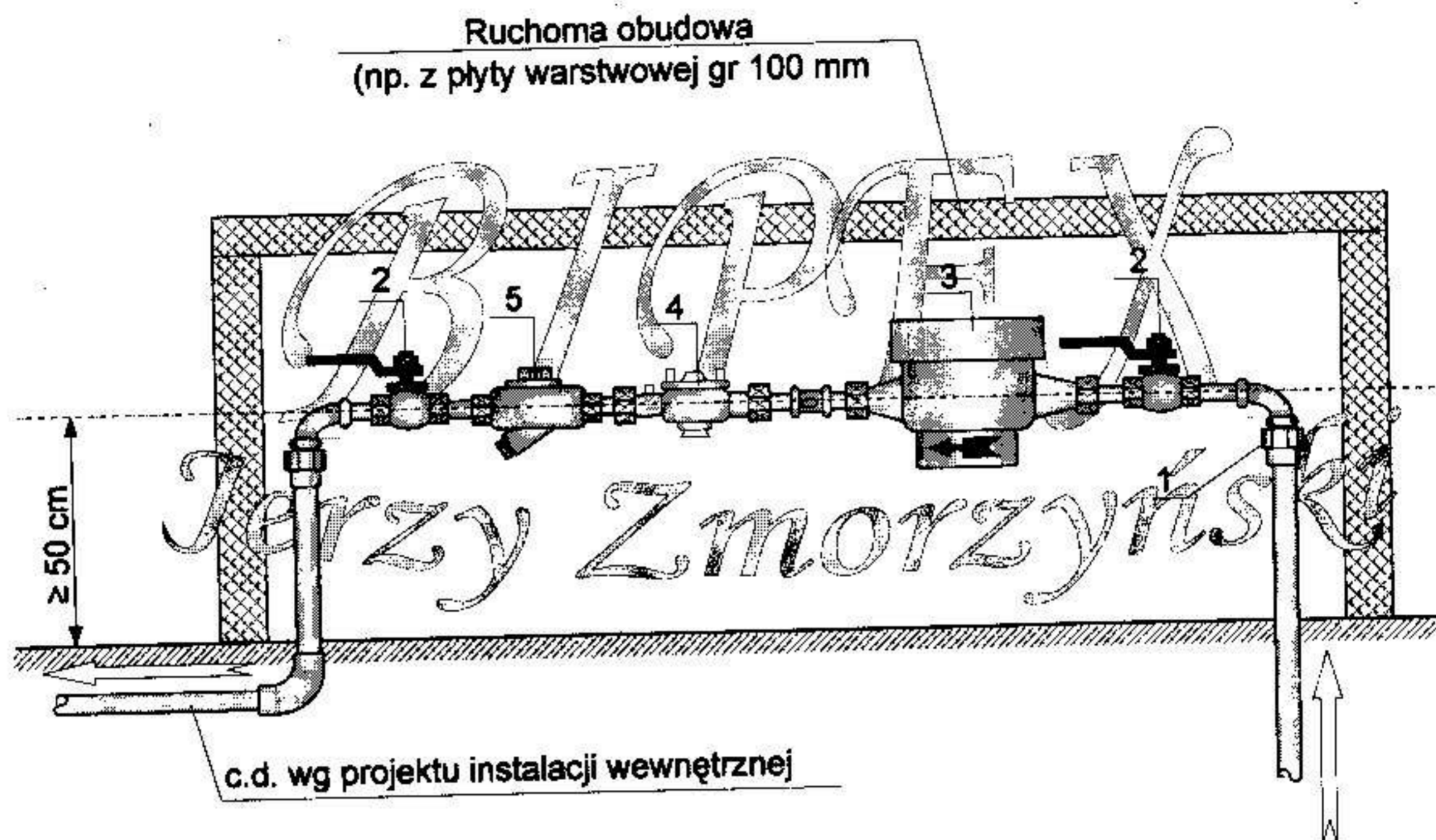
Do wewnętrznej instalacji wodoc.  
wg odrębnego opracowania



STAROSTWO POWIATOWE  
w Ciechanowie  
ul. 17 Sycznia 7  
08-400 Ciechanów

 Przedsiębiorstwo Usług Inwestycyjnych ul. Balcionów Chłopskich 13/38, 06-400 CIECHANÓW Jerzy Zmorzyński tel/fax: 023 672 21 16; e-mail: bipex@poczta.fm	
Wzrost:	Gmina Ojrzeń, ul. Ciechanowska 27, 06-456 Ojrzeń
Wzrost:	Bedowa Świetlicy Węjskiej
Skala:	1:100
Umowa:	Nowa Wieś dz. nr ewid. 224, gm Ojrzeń
Podpis:	Jerzy Zmorzyński
nr. upr. GT:	8388/10076
Pracownia:	SANITARNA
Uprawniony inżynier budowlany i projektant w zakresie inżynierii i sędzi nr upr. GT 8356/10076	
Plan:	PROFIL PRZYŁĄCZA WODOC.
Nr Dyc:	4





1. - Złącze przejściowe PE/stal
2. - Zawór kulowy Dn 25 mm
3. - Wodomierz JS Dn 20 mm
4. - Zawór antyskażeniowy *Danfoss* BA 2760 Dn 25 mm
5. - Filtr siatkowy Dn 25 mm

Zestaw wodomierzowy zamontować  
na konsoli stabilizującej

STAROSTWO POWIATOWE  
w Ciechanowie  
ul. 17 Stycznia 7  
nr ... 800 ...

<b>BIPLEX</b> <i>Jerzy Zmorzyński</i>		Przedsiębiorstwo Usług Inwestycyjnych ul. Batalionów Chtopskich 13/38, 06-400 CIECHANÓW tel/fax: 023 672 21 16; e.mail: bipex@poczta.fm	
Inwestor:	Gmina Ojrzeń, ul. Ciechanowska 27, 06-456 Ojrzeń		
Inwestycja:	Budowa Świetlicy Wiejskiej	Skala:	b.s.
Lokalizacja:	Nowa Wieś dz. nr ewid. 224, gm Ojrzeń	Data:	02.2009 r
Projektant:	Jerzy Zmorzyński nr. upr. GT 8386/100/76	Podpis: <i>Jerzy Zmorzyński</i> <i>[Signature]</i>	
Branża:	SANITARNA	Uprawniony kierownik budowy i projektant w zakresie instalacji i sieci Nr upr. GT 8386/100/76	
Nazwa rysunku:	PROFIL PRZYŁACZA WODOC.		Nr rys. <b>5</b>