

UCHWAŁA NR XXV/137/2017

RADY GMINY OJRZEŃ

z dnia 24 marca 2017 r.

w sprawie sporządzenia planu miejscowego zagospodarowania przestrzennego gminy Ojrzeń dla fragmentu miejscowości Nowa Wieś.

Na podstawie art. 18 ust. 2 pkt 5 ustawy z dnia 8 marca 1990 r. o samorządzie gminnym (Dz. U. z 2001 r. Nr 142, poz. 1591 ze zmianami), art. 20 ust. 1 ustawy z dnia 27 marca 2003 r. o planowaniu i zagospodarowaniu przestrzennym (Dz. U. z 2003 r. Nr 80, poz. 717 ze zmianami) oraz Uchwały nr VIII/28/2015 Rady Gminy Ojrzeń z dnia 25 czerwca 2015 roku w sprawie przystąpienia do sporządzenia planu miejscowego zagospodarowania przestrzennego gminy Ojrzeń dla fragmentu miejscowości Nowa Wieś i Uchwały nr VIII/62/2015 Rady Gminy Ojrzeń z dnia 30 listopada 2015 roku w sprawie zmiany Uchwały nr VIII/28/2015 Rady Gminy Ojrzeń z dnia 25 czerwca 2015 roku w sprawie przystąpienia do sporządzenia planu miejscowego zagospodarowania przestrzennego gminy Ojrzeń dla fragmentu miejscowości Nowa Wieś, uchwała się, co następuje:

Rozdział 1

PRZEPISY OGÓLNE

§1.

1. Po stwierdzeniu, że plan miejscowy zagospodarowania przestrzennego gminy Ojrzeń dla fragmentów dla fragmentu miejscowości Nowa Wieś nie narusza ustaleń Studium uwarunkowań i kierunków zagospodarowania przestrzennego gminy Ojrzeń, uchwalonego uchwałą Nr XXIX/14/2001 Rady Gminy Ojrzeń z dnia 15 listopada 2001 r., uchwała się plan miejscowy zagospodarowania przestrzennego gminy Ojrzeń dla fragmentu miejscowości Nowa Wieś.
2. Integralną część uchwały stanowi rysunek planu jako załączniki nr 1.
3. Załącznikami do uchwały są ponadto:
 - 1) rozstrzygnięcie o sposobie rozpatrzenia uwag do projektu planu, jako załącznik nr 2;
 - 2) rozstrzygnięcie o sposobie realizacji, zapisanych w planie, inwestycji z zakresu infrastruktury technicznej, które należą do zadań własnych gminy oraz zasadach ich finansowania, zgodnie z przepisami o finansach publicznych, jako załącznik nr 3.

§2.

1. Ilekroć w uchwale jest mowa o:
 - 1) **działce budowlanej** - należy przez to rozumieć nieruchomość gruntową lub działkę gruntu, której wielkość, cechy geometryczne, dostęp do drogi publicznej oraz wyposażenie w urządzenia infrastruktury technicznej spełniają wymogi realizacji obiektów budowlanych wynikające z odrębnych przepisów i aktów prawa miejscowego w tym niniejszej uchwały;
 - 2) **nieprzekraczalnej linii zabudowy** - należy przez to rozumieć oznaczoną na rysunku planu linię, wyznaczającą minimalną odległość od linii rozgraniczającej, w której może być umieszczona ściana frontowa projektowanego budynku, za wyjątkiem części podziemnych budynków oraz elementów architektonicznych, jak schody zewnętrzne, balkony, pochylnie, niepodparte zadaszenia wejść, tarasy na gruncie, rampy, gzymsy, okapy dachu oraz inne detale wystroju architektonicznego;

- 3) **przeznaczeniu podstawowym** - należy przez to rozumieć przeznaczenie, które musi przeważać na danym terenie - nie może obejmować mniej niż 70% powierzchni zabudowy zlokalizowanych na tym terenie budynków;
 - 4) **przeznaczeniu uzupełniającym** - należy przez to rozumieć przeznaczenie, które nie może przeważać na danym terenie - nie może obejmować więcej niż 30% powierzchni zabudowy zlokalizowanych na tym terenie budynków;
 - 5) **usługach uciążliwych** - należy przez to rozumieć usługi związane z przedsięwzięciami mogącymi znacząco oddziaływać na środowisko, wymagające sporządzenia raportu oddziaływania na środowisko lub dla których obowiązek sporządzenia raportu może być wymagany na podstawie przepisów odrębnych, za wyjątkiem obiektów obsługi technicznej;
 - 6) **wskaźniku intensywności zabudowy** - należy przez to rozumieć wartość stosunku powierzchni zabudowy na danej działce budowlanej, do powierzchni całkowitej tej działki;
 - 7) **zabudowie** - należy przez to rozumieć budynki i obiekty małej architektury.
2. Pojęcia i określenia użyte w ustaleniach planu, a niezdefiniowane powyżej należy rozumieć zgodnie z obowiązującymi przepisami prawa.

§3.

1. Następujące oznaczenia graficzne zawarte na rysunku planu są ustaleniami planu:
 - 1) granica obszaru objętego planem;
 - 2) linie rozgraniczające tereny o różnym przeznaczeniu lub różnych zasadach zagospodarowania;
 - 3) nieprzekraczalne linie zabudowy;
 - 4) wymiarowanie;
 - 5) oznaczenia literowe wraz z numerami wyróżniającymi poszczególne tereny:
 - a) od 1R do 5R - tereny rolnicze;
 - b) od 1RM do 9RM - tereny zabudowy zagrodowej w gospodarstwach rolnych, hodowlanych i ogrodniczych;
 - c) od 1ZL do 5ZL - lasy;
 - d) 1WS - teren wód powierzchniowych śródlądowych;
 - e) 1KD-L - teren drogi publicznej klasy drogi lokalnej;
 - f) 1KD-D - teren drogi publicznej klasy drogi dojazdowej.

Rozdział 2

Zasady ochrony i kształtowania ładu przestrzennego oraz wymagań wynikających z potrzeb kształtowania przestrzeni publicznych

§4.

1. Ustala się granicę obszaru objętego planem określoną na rysunku planu. Granica obszaru objętego planem stanowi również linię rozgraniczającą tereny o różnym przeznaczeniu lub różnym sposobie zagospodarowania.
2. Ustala się linie rozgraniczające tereny o różnym przeznaczeniu lub różnym sposobie zagospodarowania określone na rysunku planu.

§5.

1. Ustala się następujące tereny oznaczone na rysunku planu symbolami literowymi z numerem wyróżniającym jako przeznaczone na cel publiczny: 1KD-L, 1KD-D.
2. Na całym obszarze objętym planem w zgodzie z przepisami odrębnymi dopuszcza się:
 - 1) prowadzenie sieci infrastruktury technicznej lub realizację urządzeń infrastruktury technicznej;
 - 2) lokalizowanie tymczasowych obiektów budowlanych zgodnie z przeznaczeniem terenów.

§6.

Ustala się następujące zasady obsługi komunikacyjnej:

- 1) obowiązuje dojazd do działek budowlanych z przyległych dróg publicznych lub wewnętrznych wyznaczonych w planie z zastrzeżeniem ustaleń pkt 2;
- 2) dopuszcza się dojazd lub dostęp do działki budowlanej poprzez:
 - a) drogi wewnętrzne i polne;
 - b) istniejące drogi publiczne poza granicami planu;
 - c) ustanowienie odpowiedniej służebności drogowej lub w inny sposób zgodny z przepisami odrębnymi.

§7.

Wysokość obiektów budowlanych nie ustalona w planie musi być zgodna z przepisami odrębnymi.

§8.

Zasady rozmieszczania reklam i znaków informacyjno-plastycznych według przepisów odrębnych.

Rozdział 3

Zasady ochrony środowiska, przyrody i krajobrazu kulturowego

§9.

Wszelkie zagospodarowanie musi być zgodne z właściwymi przepisami ochrony środowiska, przyrody i krajobrazu kulturowego.

§10.

Część obszaru objętego planem znajduje się w Nadwkrzańskim Obszarze Chronionego Krajobrazu. Wszelkie zagospodarowanie musi być zgodne z właściwymi przepisami odrębnymi.

§11.

Dla projektowanych i istniejących linii elektroenergetycznych WN, SN, nN zarówno napowietrznych jak i kablowych strefy ochronne ustala się z uwzględnieniem powszechnie obowiązujących przepisów ogólnych i szczegółowych oraz norm i zasad branżowych.

§12.

Dla projektowanych i istniejących linii gazowych w tym w szczególności trasy gazociągu przesyłowego wysokiego ciśnienia o znaczeniu lokalnym DN 400 i DN 200 relacji Płońsk-Ciechanów-Mława strefy kontrolowane i ochronne ustala się z uwzględnieniem powszechnie obowiązujących przepisów ogólnych i szczegółowych oraz norm i zasad

branżowych. Ustala się że minimalna odległość budynków od osi przewodu gazowego wysokiego ciśnienia nie może być mniejsza niż 15,0 m.

§13.

Ustala się obowiązek ochrony przed hałasem i zapewnienie standardu akustycznego dla terenów, w rozumieniu przepisów Prawa ochrony środowiska, poprzez wskazanie terenów, które należy traktować jako:

- 1) przeznaczone pod „zabudowę mieszkaniowo-usługową” - tereny oznaczone na rysunku planu symbolem od 1 RM do 7RM.

§14.

Na terenie objętym planem zakazuje się składowania odpadów.

Rozdział 4

Zasady ochrony dziedzictwa kulturowego i zabytków oraz dóbr kultury współczesnej

§15.

Wszelkie zagospodarowanie musi być zgodne z właściwymi przepisami ochrony dziedzictwa kulturowego i zabytków oraz dóbr kultury współczesnej.

Rozdział 5

Zasady kształtowania zabudowy oraz wskaźniki zagospodarowania terenu

§16.

1. Ustala się parametry i wskaźniki kształtowania zabudowy:
 - 1) minimalną i maksymalną intensywność zabudowy jako wskaźnik powierzchni całkowitej zabudowy w odniesieniu do powierzchni działki budowlanej, zgodnie z ustaleniami szczegółowymi;
 - 2) minimalny udział procentowy powierzchni biologicznie czynnej w odniesieniu do powierzchni działki budowlanej zwany dalej powierzchnią biologicznie czynną, zgodnie z ustaleniami szczegółowymi;
 - 3) maksymalną wysokość zabudowy, zgodnie z ustaleniami szczegółowymi;
 - 4) minimalną liczbę miejsc do parkowania, zgodnie z ustaleniami §19 ust. 2;
 - 5) gabaryty obiektów, zgodnie z ustaleniami szczegółowymi.
2. Ustala się nieprzekraczalne linie zabudowy. Budynki należy lokalizować zgodnie z wyznaczonymi nieprzekraczalnymi liniami zabudowy oraz zgodnie z przepisami odrębnymi.
3. Ustala się odległości nieprzekraczalnych linii zabudowy od linii rozgraniczających zgodnie z rysunkiem planu w tym zgodnie z wymiarami oznaczonymi na rysunku planu.

Rozdział 6

Granice i sposoby zagospodarowania terenów lub obiektów podlegających ochronie, ustalonych na podstawie odrębnych przepisów, w tym terenów górniczych, a także narażonych na niebezpieczeństwo powodzi oraz zagrożonych osuwaniem się mas ziemnych

§17.

Nie ustala się. Na terenie objętym planem takie tereny nie występują.

Rozdział 7
Szczegółowe zasady i warunki scalania i podziału nieruchomości objętych planem miejscowym

§18.

1. Na terenie objętym planem nie przewiduje się scalania i podziału w rozumieniu przepisów o gospodarce nieruchomościami.
2. Wydzielenie działki budowlanej musi umożliwiać właściwe zagospodarowanie terenu, zgodne z przeznaczeniem oraz przepisami odrębnymi. W szczególności dotyczy to:
 - 1) dostępu do drogi publicznej lub drogi wewnętrznej;
 - 2) dojeżdż i dojazdów;
 - 3) miejsc postojowych dla samochodów w ilości określonej w planie;
 - 4) właściwego gromadzenia odpadów;
 - 5) przyłączenia do sieci infrastruktury technicznej.
3. Wydzielona działka budowlana dla zabudowy zagrodowej musi spełniać następujące parametry:
 - 1) minimalna szerokość frontu - 16,0 m;
 - 2) minimalna powierzchnia - 2400 m²;
 - 3) kąt położenia granic działki w stosunku do pasa drogowego od 80^o do 100^o z wyłączeniem działek narożnych lub w dostosowaniu do istniejących podziałów.
4. Parametry wydzielanych działek ustalone w ust. 3 nie dotyczą:
 - 1) wydzielen pod urządzenia infrastruktury technicznej;
 - 2) działek wydzielonych przed wejściem w życie planu.

Rozdział 8
Zasady modernizacji, rozbudowy i budowy systemu komunikacji

§19.

1. Ustala się następujący podział terenów komunikacji drogowej na obszarze planu:
 - 1) teren drogi publicznej klasy drogi dojazdowej oznaczony symbolem 1KD-D;
 - 2) teren drogi publicznej klasy drogi lokalnej oznaczonej symbolem 1KD-L.
2. Ustala się następujące minimalne wskaźniki wyposażenia w miejsca postojowe:
 - 1) dla zabudowy obsługi produkcji w gospodarstwach rolnych, hodowlanych i ogrodniczych - minimum 1 miejsce postojowe na każde rozpoczęte 100 m² pow. użytkowej;
 - 2) dla zabudowy tereny zabudowy zagrodowej w gospodarstwach rolnych, hodowlanych i ogrodniczych - minimum 1 miejsca postojowe na każde rozpoczęte 100 m² pow. użytkowej i nie mniej niż 1 miejsce parkingowe na 1 lokal mieszkalny.
3. Dla działek budowlanych przeznaczonych do realizacji dróg wewnętrznych realizowanych w obrębie terenów przeznaczonych do zabudowy ustala się następujące wymagania:
 - 1) minimalna szerokość działki użytkowanej jako droga wewnętrzna wynosi 5 m.

Rozdział 9

Zasady modernizacji, rozbudowy i budowy systemu infrastruktury technicznej

§20.

1. Ustala się ogólne zasady modernizacji, rozbudowy i budowy systemów infrastruktury - sieci infrastruktury technicznej powinny być prowadzone w liniach rozgraniczających dróg publicznych lub dróg wewnętrznych na warunkach określonych przez zarządcę drogi lub poza drogami.
2. Ustala się że parametry sieci infrastruktury technicznej w tym parametry techniczne, ekonomiczne i użytkowe należy przyjmować w dostosowaniu do przepisów ogólnych, norm i aktualnej wiedzy technicznej.
3. W zakresie zaopatrzenia w wodę ustala się:
 - 1) zaopatrzenie w wodę na cele socjalno - bytowe z gminnej sieci wodociągowej;
 - 2) dopuszcza się korzystanie z indywidualnych ujęć wody do czasu oddania do użytkowania sieci wodociągowej.
4. W zakresie odprowadzania i oczyszczania ścieków oraz gospodarowania wodami opadowymi i roztopowymi ustala się:
 - 1) odprowadzania ścieków sanitarnych w oparciu o system kanalizacji sanitarnej, z rzutem ścieków do oczyszczalni ścieków z zastrzeżeniem pkt 2;
 - 2) w zgodzie z przepisami odrębnymi dopuszcza się odprowadzanie ścieków sanitarnych do przydomowych oczyszczalni ścieków lub gromadzenie ścieków w bezodpływowych zbiornikach;
 - 3) zagospodarowanie wód opadowych i roztopowych poprzez odprowadzenie ich do ziemi na terenie własnej działki, zgodnie z obowiązującymi przepisami;
 - 4) obowiązek podczyszczania wód opadowych zanieczyszczonych, w stopniu zapewniającym spełnianie wymagań obowiązujących przepisów;
 - 5) ścieki poprodukcyjne w gospodarstwa rolnych na terenach R i RM należy zagospodarować w zgodzie z przepisami odrębnymi.
5. W zakresie zaopatrzenia w ciepło ustala się - pozyskiwanie energii cieplnej z indywidualnych źródeł ciepła.
6. W zakresie zaopatrzenia w energię elektryczną - w zgodzie z przepisami odrębnymi.
7. W zakresie zaopatrzenia w gaz - w zgodzie z przepisami odrębnymi.
8. W zakresie gospodarki odpadami ustala się gospodarowanie odpadami prowadzić zgodnie z gminnym planem gospodarki odpadami oraz przepisami ogólnymi. Obecnie odpady z terenu gminy utylizowane są przez Przedsiębiorstwo Usług Komunalnych w Ciechanowie. Śmieci są składowane na wysypiskach komunalnych miast Ciechanowa i Płońska. Gospodarka odpadami niebezpiecznymi zgodnie z zatwierdzonym programem gospodarki odpadami niebezpiecznymi.
9. Pozostałe elementy systemu infrastruktury technicznej należy realizować zgodnie z przepisami ogólnymi.

Rozdział 10

Sposób i termin tymczasowego zagospodarowania, urządzania i użytkowania terenów

§21.

Do czasu zabudowy i zagospodarowania poszczególnych terenów zgodnie z określonymi w planie przeznaczeniem i zasadami zagospodarowania, można je użytkować w sposób dotychczasowy bez prawa utrwalania tego przeznaczenia, jeśli jest niezgodne z ustaleniami planu.

Rozdział 11

Wysokość stawki procentowej służącej naliczeniu opłaty z tytułu wzrostu wartości nieruchomości

§22.

Ustala się stawkę procentową w wysokości 0% wzrostu wartości nieruchomości dla terenów objętych planem.

Rozdział 12

Szczególne warunki zagospodarowania terenów oraz ograniczenia w ich użytkowaniu, w tym zakaz zabudowy

§23.

Ustalenia dla terenów oznaczonych na rysunku planu symbolami od **1R** do **5R**:

- 1) przeznaczenie terenów – tereny rolnicze. Na terenie mogą występować użytki drogowe stanowiące drogi wewnętrzne lub polne nie wydzielone liniami rozgraniczającymi w planie. Na terenie mogą występować nieużytki, zadrzewienia i zakrzaczenia;
- 2) zasady zagospodarowania terenu:
 - a) ustala się zakaz zabudowy, za wyjątkiem zabudowy zagrodowej przeznaczonej do produkcji rolnej, hodowlanej lub sadowniczej dla gospodarstw wielkości powyżej średniej w gminie (wg danych publikowanych przez GUS), dla posiadaczy gruntów w gminie Ojrzeń oraz na działce budowlanej nie mniejszej niż 1 ha;
 - b) maksymalne DJP nie może przekroczyć 10 na każdy rozpoczęty hektar użytków rolnych przeznaczonych do produkcji rolnej lub hodowlanej;
 - c) zachowanie odległości minimum 1000 m od najbliższej zabudowy mieszkaniowej w przypadku realizacji siedlisk z produkcją zwierzęcą powyżej 40 DJP;
 - d) w zgodzie z przepisami ogólnymi dopuszcza się zalesienia terenów rolniczych;
- 3) parametry i wskaźniki kształtowania zagospodarowania terenu:
 - a) nieprzekraczalne linie zabudowy – wg rysunku planu oraz zgodnie z ustaleniami planu;
 - b) wskaźnik intensywności zabudowy:
 - minimalnie - 0,005;
 - maksymalnie - 0,05;
 - c) minimalna powierzchnia biologicznie czynna - 90%;
 - d) maksymalna wysokość zabudowy - 10,0 m;
 - e) maksymalna ilość kondygnacji nadziemnych - 2;
 - f) dachy dwuspadowe lub wielospadowe o spadkach głównych połaci dachowych od 25^o do 45^o;
- 4) zasady i warunki podziału na działki budowlane - w zgodzie z przepisami odrębnymi oraz ustaleniami planu;

- 5) zasady obsługi komunikacyjnej oraz minimalna liczba miejsc do parkowania i sposób ich realizacji - zgodnie z przepisami odrębnymi oraz zgodnie z ustaleniami planu;
- 6) zasady obsługi infrastrukturą techniczną - zgodnie z przepisami odrębnymi oraz zgodnie z ustaleniami planu.

§24.

Ustalenia dla terenów oznaczonych na rysunku planu symbolami od **1RM** do **9RM**:

- 1) przeznaczenie podstawowe - tereny zabudowy zagrodowej w gospodarstwach rolnych, hodowlanych i ogrodniczych;
- 2) przeznaczenie uzupełniające - zabudowa usługowa nieuciążliwa;
- 2) zasady zagospodarowania terenu:
 - a) maksymalne DJP nie może przekroczyć 40 na każdy rozpoczęty hektar użytków rolnych przeznaczonych do produkcji rolnej lub hodowlanej;
 - b) zakazuje się lokalizowania tymczasowych obiektów budowlanych;
 - c) zachowanie odległości minimum 1000 m od najbliższej zabudowy mieszkaniowej w przypadku realizacji siedlisk z produkcją zwierzęcą powyżej 40 DJP;
- 3) parametry i wskaźniki kształtowania zagospodarowania terenu:
 - a) nieprzekraczalne linie zabudowy - wg rysunku planu oraz zgodnie z ustaleniami planu;
 - b) wskaźnik intensywności zabudowy:
 - minimalnie - 0,005;
 - maksymalnie - 0,1;
 - c) minimalna powierzchnia biologicznie czynna - 5%;
 - d) maksymalna wysokość zabudowy - 10,0 m;
 - e) maksymalna ilość kondygnacji nadziemnych - 2;
 - f) dachy dwuspadowe lub wielospadowe o spadkach głównych połaci dachowych od 25° do 45°;
 - g) dla zabudowy istniejącej przed wejściem w życie planu dopuszcza się przekroczenie wskaźników i parametrów określonych w lit. b, c, d, e, f z zakazem ich dalszego przekraczania;
- 6) zasady i warunki podziału na działki budowlane - zgodnie z przepisami odrębnymi oraz zgodnie z ustaleniami planu;
- 7) zasady obsługi komunikacyjnej oraz minimalna liczba miejsc do parkowania i sposób ich realizacji - zgodnie z przepisami odrębnymi oraz zgodnie z ustaleniami planu;
- 6) zasady obsługi infrastrukturą techniczną - zgodnie z przepisami odrębnymi oraz zgodnie z ustaleniami planu.

§25.

Ustalenia dla terenów oznaczonych na rysunku planu symbolami od **1LZ** do **5LZ**:

- 1) przeznaczenie terenów - lasy;
- 2) zasady zagospodarowania terenu:
 - a) wszelkie zagospodarowanie musi być zgodne z przepisami odrębnymi;

- b) wszelkie zagospodarowanie musi być zgodne z właściwym planem urządzenia lasu;
- c) w zgodzie z przepisami odrębnymi dopuszcza się obiekty infrastruktury technicznej w tym drogi publiczne i leśne;
- 3) zasady obsługi komunikacyjnej oraz minimalna liczba miejsc do parkowania i sposób ich realizacji - zgodnie z przepisami odrębnymi oraz zgodnie z ustaleniami planu;
- 4) zasady obsługi infrastrukturą techniczną - zgodnie z przepisami odrębnymi oraz zgodnie z ustaleniami planu.

§26.

Ustalenia dla terenu oznaczonego na rysunku planu symbolem **1WS**:

- 1) przeznaczenie terenów - tereny wód powierzchniowych śródlądowych (rów melioracyjny). Rów jest urządzeniem wodnym odprowadzającym nadmiar wód powierzchniowych i gruntowych ze znajdujących się w jego zlewni terenów zmeliorowanych;
- 2) zasady zagospodarowania terenu:
 - a) wszelkie zagospodarowanie musi być zgodne z Prawem wodnym, innymi przepisami ogólnymi i szczegółowymi oraz normami i zasadami branżowymi;
- 4) zasady obsługi komunikacyjnej - zgodnie z przepisami odrębnymi;
- 5) zasady obsługi infrastrukturą techniczną - zgodnie z przepisami odrębnymi.

§27.

Ustalenia dla terenu oznaczonego na rysunku planu symbolem **1KD-L**:

- 1) przeznaczenie terenu - teren drogi publicznej klasy drogi lokalnej;
- 2) zasady kształtowania zabudowy i zagospodarowania terenu:
 - a) szerokość w liniach rozgraniczających - 12,0 m poza fragmentami ograniczonymi użytkami leśnymi. Na fragmentach ograniczonych użytkami leśnymi w zgodzie z istniejącymi wydzieleniem działek drogowych lub zgodnie z wymiarami na rysunku planu;
 - b) kształtowanie zabudowy i zagospodarowanie terenu zgodnie z ustaleniami ogólnymi planu i przepisami odrębnymi.

§28.

Ustalenia dla terenu oznaczonego na rysunku planu symbolem **1KD-D**:

- 1) przeznaczenie terenu - teren drogi publicznej klasy drogi dojazdowej;
- 2) zasady kształtowania zabudowy i zagospodarowania terenu:
 - a) szerokość w liniach rozgraniczających - 10,0 m poza fragmentami ograniczonymi użytkami leśnymi. Na fragmentach ograniczonych użytkami leśnymi w zgodzie z istniejącymi wydzieleniem działek drogowych lub zgodnie z wymiarami na rysunku planu,
 - b) kształtowanie zabudowy i zagospodarowanie terenu zgodnie z ustaleniami ogólnymi planu i przepisami odrębnymi.

Rozdział 13
PRZEPISY PRZEJŚCIOWE I KOŃCOWE


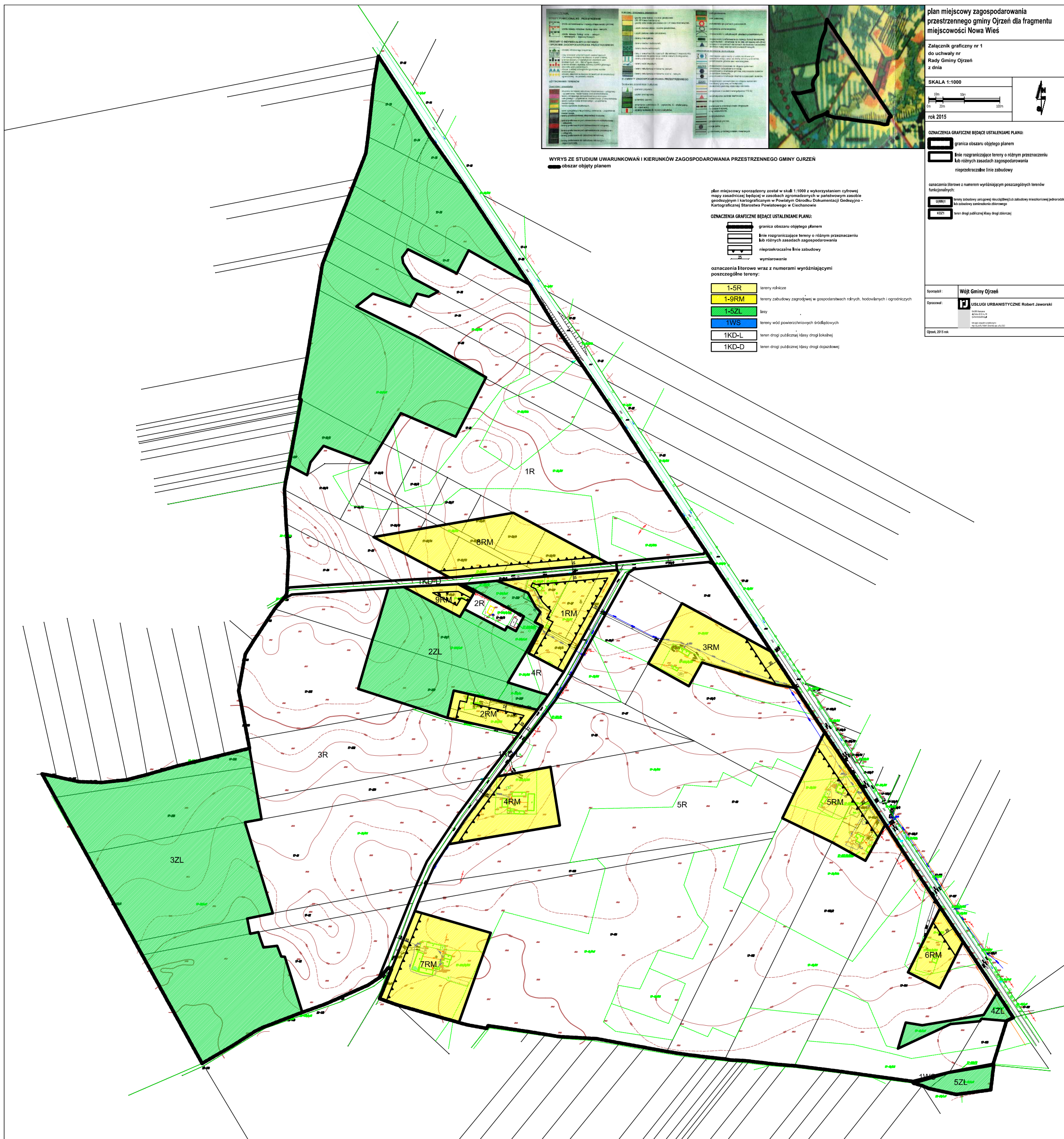
§29.

Wykonanie uchwały powierza się Wójtowi Gminy Ojrzeń.

§30.

Uchwała wchodzi w życie po upływie 14 dni od dnia ogłoszenia w Dzienniku Urzędowym Województwa Mazowieckiego.

PRZEWODNICZĄCY
Rady Gminy
Grzegorz Lejman
Grzegorz Lejman



plan miejscowy zagospodarowania przestrzennego gminy Ojrzeń dla fragmentu miejscowości Nowa Wieś

Załącznik graficzny nr 1 do uchwały nr Rady Gminy Ojrzeń z dnia 02.03.2015

SKALA 1:1000

0m 50m 100m

ODCZYNIA GRAFICZNE BUDOWY USTALENIAM PLANU

granicę obszaru objętego planem
 linie rozgraniczające tereny o różnym przeznaczeniu lub różnych warunkach zagospodarowania
 wyznaczniki linii zabudowy
 wyznaczniki linii zabudowy
 wyznaczniki linii zabudowy

oboznaczenia terenów z numerami wyróżniającymi poszczególne tereny:

1-SR tereny zabudowy zabudowy w gospodarstwach różnorodnych, rekreacyjnych i sportowych
 1-SRM tereny zabudowy zabudowy w gospodarstwach różnorodnych, rekreacyjnych i sportowych
 1-SZL tereny wód powierzchniowych odciekowych
 1-WS tereny wód powierzchniowych odciekowych
 1KD-L teren dróg publicznych (drogi lokalne)
 1KD-D teren dróg publicznych (drogi lokalne)

WYRYS ZE STUDIUM UWARUNKOWAŃ I KIERUNKÓW ZAGOSPODAROWANIA PRZESTRZENNEGO GMINY OJRZEŃ

obszar objęty planem

Opis: 01/15

Woj. Gminy Ojrzeń

ODDZIAŁ URZEMICTWA ROBERT JAWORSKI

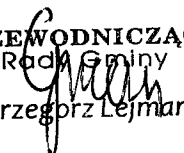
Załącznik Nr 2
do Uchwały Nr XXV/137/2017
Rady Gminy Ojrzeń
z dnia 24 marca 2017r

Rozstrzygnięcie o sposobie rozpatrzenia uwag do projektu planu.

Na podstawie art. 20 ust. 1 ustawy z dnia 27 marca 2003 r. o planowaniu i zagospodarowaniu przestrzennym (tekst jednolity: Dz. U. z 2015 r. poz. 199 ze zm.), Rada Gminy Ojrzeń rozstrzyga, co następuje:

§ 1. Do projektu planu miejscowego zagospodarowania przestrzennego dla fragmentów miejscowości Nowa Wieś gm. Ojrzeń wyłożonego do publicznego wglądu w dniach 30 marca 2016r do 22 kwietnia 2016r., wniesiono w ustalonym terminie do dnia 10 maja 2016r. dziesięć pism z uwagami, według wykazu stanowiącego załącznik do uchwały.

§ 2. Wójt Gminy Ojrzeń rozpatrzył uwagi w dniu 29 maja 2016r. Wniesione uwagi zostały zamieszczone w wykazie uwag, rozpatrzone i uwzględnione w części.

PRZEWODNICZĄCY
Rady Gminy

Grzegorz Lejman


Załącznik nr 2
do Uchwały Nr XXV/137/2017
Rady Gminy Ojrzeń z dnia 24 marca 2017r

**ROZSTRZYGNIĘCIE O SPOSOBIE ROZPATRZENIA UWG DOTYCZĄCYCH
PROJEKTU MIEJSCOWEGO PLANU ZAGOSPODAROWANIA PRZESTRZENNEGO DLA
dla fragmentów miejscowości Nowa Wieś gm. Ojrzeń**

Wójt Gminy Ojrzeń Zarządzeniem Nr 12B /2016 z dnia 10 maja 2016r rozpatrzył uwagi dotyczące projektu planu i wprowadził zmiany do projektu planu wynikające z uwzględnienia uwag.

W zakresie uwag objętych załącznikiem a nieuwzględnionych przez Wójta Gminy Ojrzeń, Rada Gminy Ojrzeń postanawia przyjęc następujący sposób ich rozpatrzenia.

Lp.	Data wpływu	Nazwisko i imię, nazwa jednostki organizacyjnej i adres zgłaszającego uwagi	Treść uwagi	Oznaczenie nieruchomości, której dotyczy uwaga	Ustalenia projektu planu dla nieruchomości, której dotyczy uwaga	Rozstrzygnięcie w sprawie rozpatrzenia uwagi		Uwagi
						Wójt Gminy Ojrzeń	Rada Gminy Ojrzeń załącznik nr 2 do Uchwały nrz dnia	
1.	2.	3.	4.	5.	6.	7.	8.	9.
1,2, 2016-05-09 3,4 2016-04-26 2016-04-28 2016-05-06			Wnioski o tej samej treści Wnoszą o zmianę zapisów przedmiotowego planu dla dz. 82/12, 82/13, 82/14, 82/15, 82/10, 82/8, 82/9, 82/8, 82/7, 82/6, 82/5 z działek rolnych na tereny o charakterze zabudowy zagrodowej.	Dz. nr ewid. 82/12, 82/13, 82/14, 82/15, 82/10, 82/8, 82/7, 82/7, 82/6, 82/5	1 R – tereny rolnicze	Nieuwzględnione	Nieuwzględnione	Uwaga nie może być uwzględniona, ponieważ, zgodnie z obowiązującym Studium uwarunkowań i kierunków zagospodarowania przestrzennego Gminy Ojrzeń, przedmiotowa działka wnioskowana do zmiany zagospodarowania położona jest w obszarze nieurbanizowanym dla którego określono kierunek zagospodarowania jako grunty orne. Studium nie przewiduje wnioskowanego zagospodarowania Wnioskowana zmiana naruszałaby ustalenia studium, co jest nie zgodne z art. 20 ustawy o planowaniu i zagospodarowaniu przestrzennym.

PRZEWODNICZĄCY
RADY GMINY

Grzegorz Lejman

**Załącznik nr 3
do Uchwały Nr XXV/137/2017
z dnia 24 marca 2017 r.
Rady Gminy Ojrzeń**

w sprawie sporządzenia planu miejscowego zagospodarowania przestrzennego gminy Ojrzeń dla fragmentu miejscowości Nowa Wieś

Rozstrzygnięcie Rady Gminy Ojrzeń

o sposobie realizacji i zasadach finansowania inwestycji z zakresu infrastruktury technicznej, które należą do zadań własnych gminy, zapisanych w miejscowym planie zagospodarowania przestrzennego gminy Ojrzeń dla fragmentu miejscowości Nowa Wieś

Na podstawie art. 20 ust. 1 ustawy z dnia 27 marca 2003 roku o planowaniu i zagospodarowaniu przestrzennym (Dz. U. z 2015r. poz. 199, z późn. zm.) w brzmieniu przed wejściem w życie ustawy o zmianie ustawy o planowaniu i zagospodarowaniu przestrzennym, ustawy o Państwowej Inspekcji Sanitarnej oraz ustawy o ochronie zabytków i opiece nad zabytkami z dnia 25 czerwca 2010r. (Dz. U. z 2010r. Nr 130, poz. 871), Rada Gminy Ojrzeń określa następujący sposób realizacji i zasady finansowania inwestycji z zakresy infrastruktury technicznej, które zgodnie z ustawą z dnia 8 marca 1990r. o samorządzie gminnym (Dz. U. 2016r. poz. 446) należą do zadań własnych gminy i służą zaspakajaniu zbiorowych potrzeb mieszkańców:

1. Inwestycje z zakresu infrastruktury technicznej przewidziane do realizacji na podstawie planu – utrzymanie, modernizacja, rozbudowa oraz przebudowa istniejących sieci i obiektów infrastruktury technicznej oraz realizacja, rozbudowa drogi publicznej klasy drogi dojazdowej (1KD-D).

2. Sposób realizacji inwestycji:

Realizacja inwestycji z zakresu infrastruktury technicznej, które należą do zadań własnych gminy, zapisanych w miejscowym planie zagospodarowania przestrzennego odbywać się będzie zgodnie z założeniami określonymi w Studium uwarunkowań i kierunków zagospodarowania przestrzennego gminy Ojrzeń, uchwalonym uchwałą Nr XXIX/14/2001 Rady Gminy Ojrzeń z dnia 15 listopada 2001r, oraz innych dokumentach, programach, planach inwestycyjnych i strategiach.

Realizacja inwestycji przebiegać będzie zgodnie z obowiązującymi przepisami prawa i normami w tym zakresie, m.in. z ustawą z dnia 29 stycznia 2004r. Prawo zamówień publicznych (Dz. U. z 2015r. poz. 2164 z późn. zm.), ustawą z dnia 7 lipca 1994r. Prawo budowlane (Dz. U. z 2016r. poz. 290 z późn. zm.), ustawą z dnia 21 marca 1985r. o drogach publicznych (Dz. U. z 2015 r. poz. 460 z późn. zm.) ustawą z dnia 27 sierpnia 2009r. o finansach publicznych (Dz. U. z 2013r. poz. 885 z późn. zm.).

3. Zasady finansowania:

Finansowanie inwestycji z zakresu infrastruktury technicznej, związanych z zaopatrzeniem terenu objętego planem w energię elektryczną, gazową będzie realizowane ze środków finansowych przedsiębiorstw posiadających wymaganą koncesję, z dopuszczeniem porozumień finansowych zawartych z innymi podmiotami.

Inwestycje z zakresu budowy sieci wodociągowej i kanalizacji będą finansowane na podstawie art. 15 ustawy z dnia 7 czerwca 2001r. o zbiorowym zaopatrzeniu w wodę i zbiorowym odprowadzeniu ścieków (Dz. U. z 2015r. poz. 139 z późn. zm.), ze środków własnych gminy, z dopuszczeniem porozumień finansowych zawartych z innymi podmiotami.

PRZEWODNICZĄCY
Rady Gminy

Grzegorz Lejman

Uzasadnienie do uchwały Nr XXV/137/2017

Rady Gminy Ojrzeń

z dnia 24 marca 2017 r.

Podstawą podjęcia prac nad sporządzaniem miejscowego planu zagospodarowania przestrzennego gminy Ojrzeń dla fragmentu miejscowości Nowa Wieś była uchwała nr VIII/28/2015 Rady Gminy Ojrzeń z dnia 25 czerwca 2015 roku w sprawie przystąpienia do sporządzenia planu miejscowego zagospodarowania przestrzennego gminy Ojrzeń dla fragmentu miejscowości Nowa Wieś i Uchwały nr VIII/62/2015 Rady Gminy Ojrzeń z dnia 30 listopada 2015 roku w sprawie zmiany Uchwały nr VIII/28/2015 Rady Gminy Ojrzeń z dnia 25 czerwca 2015 roku w sprawie przystąpienia do sporządzenia planu miejscowego zagospodarowania przestrzennego gminy Ojrzeń dla fragmentu miejscowości Nowa Wieś.

Dla tego terenu nie było obowiązującego planu zagospodarowania przestrzennego. Obszar objęty planem obejmuje obręb Nowa Wieś o powierzchni 2,35 km². Rysunek planu został sporządzony w skali 1:1000.

Procedura opracowania planu została przeprowadzona na podstawie ustawy o z dnia 27 marca 2003 r. o planowaniu i zagospodarowaniu przestrzennym (Dz. U. z 2015 r. poz. 199, z późn. zm.).

Opracowanie miejscowego planu zagospodarowania przestrzennego dla tego terenu podyktowane było potrzebą określenia profilu zagospodarowania funkcjonalno-przestrzennego i wykluczenie zabudowy rekreacji indywidualnej. Pogłębiająca się presja inwestycji z zakresu rekreacji indywidualnej mogłaby w przyszłości powodować konflikty z główną funkcją tych terenów jaka jest produkcja rolna.

Opracowany projekt planu wraz z prognozą oddziaływania na środowisko, dostosowany do wymagań ustawy, rozporządzeń wykonawczych i do pozostałych przepisów odrębnych, został poddany opiniowaniu i uzgadnianiu, uzyskując pozytywne uzgodnienia i opinie.

Projekt planu był wyłożony do publicznego wglądu od 30 marca 2016 r do 22 kwietnia 2016r. , w ramach którego przeprowadzono dyskusję publiczną nad przyjętymi w nim rozwiązaniami w dniu 20 kwietnia 2016r. Termin na wniesienie uwag został ustalony do dnia 10 maja 2016r. W tym czasie wpłynęło 10 wniosków z uwagami do wyłożonego do publicznego wglądu planu miejscowego. Uwagi dotyczące umożliwienia lokalizacji na tych terenach zabudowy rekreacji indywidualnej zostały odrzucone.

Zgodnie z ustawą z dnia 3 października 2008 r. o udostępnianiu informacji o środowisku i jego ochronie, udziale społeczeństwa w ochronie środowiska oraz ocenach

oddziaływania na środowisko (Dz. U. z 2013 r. poz. 1235, z późn. zm.) przy sporządzaniu planu zapewniono możliwość udziału społeczeństwa w postępowaniu w sprawie strategicznej oceny oddziaływania na środowisko przy realizacji miejscowego planu zagospodarowania przestrzennego.

Plan miejscowy został sporządzony z uwzględnieniem ustaleń i standardów przewidzianych w rozporządzeniu Ministra Infrastruktury z dnia 26 sierpnia 2003 r. w sprawie wymaganego zakresu projektu miejscowego planu zagospodarowania przestrzennego (Dz. U. Nr 64, poz. 1587).

Uwzględniając aspekty środowiskowe oraz walory krajobrazowe terenu realizacja ustaleń planu nie zakłóci ładu przestrzennego ani zrównoważonego rozwoju, który jest podstawą działań Gminy Ojrzeń.

PRZEWODNICZĄCY
Rada Gminy
Grzegorz Lejman
Grzegorz Lejman