

Uchwała nr XXV/148/2017
Rady Gminy Ojrzeń
z dnia 24 marca 2017 roku

**w sprawie przyjęcia „Programu usuwania wyrobów zawierających
azbest z terenu Gminy Ojrzeń na lata 2016-2032”**

Na podstawie art. 18 ust. 2 pkt. 15 ustawy z dnia 8 marca 1990 roku o samorządzie gminnym (t.j. Dz. U. z 2016 r poz. 446 ze zm.) w związku z założeniami „Programu oczyszczania Kraju z Azbestu na lata 2009-2032” przyjętego uchwałą Nr 39/2010 Rady Ministrów z dnia 15 marca 2010r. (M .P. Nr 33, poz. 481) oraz art. 48 ust. 1 i ust. 2 ustawy z dnia 3 października 2008 roku o udostępnieniu informacji o środowisku i jego ochronie, udziale społeczeństwa w ochronie środowiska oraz o ocenach oddziaływania na środowisko (Dz. U. z 2016r., poz. 353 ze zm.) po uzyskaniu zgody Regionalnego Dyrektora Ochrony Środowiska w Warszawie oraz Państwowego Wojewódzkiego Inspektora Sanitarnego w Warszawie na odstąpienie od przeprowadzenia strategicznej oceny oddziaływania na środowisko, Rada Gminy Ojrzeń uchwala, co następuje:

§ 1.

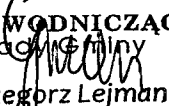
Przyjmuję się „ Program usuwania wyrobów zawierających azbest z terenu Gminy Ojrzeń na lata 2016-2032” w brzmieniu określonym w załączniku do niniejszej uchwały.

§ 2.


Wykonanie Uchwały powierza się Wójtowi.

§ 3.

Uchwała wchodzi w życie z dniem podjęcia.

PRZEWODNICZĄCY
Rady Gminy

Grzegorz Lejman

Załącznik do
Uchwały nr XXV/148/2017
Rady Gminy Ojrzeń
z dnia 24 marca 2017 r.



Program usuwania wyrobów zawierających azbest z terenu Gminy Ojrzeń na lata 2016-2032

Opracowany przez Zespół

**WGS84 Polska Sp. z o.o.
ul. Warszawska 14 lok.5
05-822 Milanówek**

www.wgs84.pl

**Program współfinansowany ze środków Ministerstwa Rozwoju
w ramach realizacji zadania
wynikającego z „Programu Oczyszczania Kraju z Azbestu na lata 2009-2032”**



Spis treści

1. Wstęp.....	3
1.1. Cel i zadania <i>Programu usuwania wyrobów zawierających azbest z terenu Gminy Ojrzeń</i>	4
1.2. Zgodność <i>Programu</i> z krajowymi i wojewódzkimi dokumentami programowymi	5
1.2.1. Program Oczyszczania Kraju z Azbestu na lata 2009-2032.....	5
1.2.2. Wojewódzki Plan Gospodarki Odpadami dla Mazowsza na lata 2012-2017 z uwzględnieniem lat 2018-2023.....	6
1.2.3. Program usuwania wyrobów zawierających azbest z terenu województwa mazowieckiego	7
1.3. Azbest, właściwości i zastosowanie	8
1.4. Szkodliwy wpływ azbestu na zdrowie człowieka	10
2. Prawne aspekty użytkowania i usuwania wyrobów zawierających azbest.....	12
3. Inwentaryzacja wyrobów zawierających azbest na terenie Gminy Ojrzeń.....	19
3.1. Ogólna charakterystyka Gminy Ojrzeń.....	19
3.2. Metodyka przeprowadzenia inwentaryzacji.....	20
3.3. Analiza wyników inwentaryzacji wyrobów azbestowo-cementowych na terenie Gminy Ojrzeń.....	21
3.3.1. Płyty azbestowo-cementowe stanowiące pokrycia dachowe obiektów budowlanych.....	22
3.3.2. Płyty azbestowo-cementowe w elewacjach budynków	22
3.3.3. Rury i łączniki azbestowo-cementowe w sieciach.....	22
3.3.4. Drogi utwardzone odpadami zawierającymi azbest.....	22
3.4. Rozmieszczenie przestrzenne płyt azbestowo-cementowych, stanowiących pokrycia dachów i elewacji obiektów budowlanych	23
3.5. Stan techniczny wyrobów zawierających azbest	26
3.6. Struktura własnościowa obiektów, w których wykorzystywane są wyroby azbestowe	26
3.7. Obiekty użyteczności publicznej.....	27
4. Analiza aktualnego stanu użytkowania wyrobów zawierających azbest	28
5. Postępowanie z wyrobami i odpadami zawierającymi azbest	33
5.1. Podnoszenie świadomości ekologicznej mieszkańców	33
5.2. Działania informacyjno-edukacyjne wśród mieszkańców Gminy Ojrzeń.....	33
5.3. Usuwanie wyrobów zawierających azbest	34
5.4. Unieszkodliwianie odpadów azbestowych.....	34
6. Harmonogram realizacji <i>Programu</i>	37
7. Koszty realizacji <i>Programu</i>	39
7.1. Akcje informacyjno-edukacyjne.....	39
7.2. Aktualizacja <i>Programu</i>	39
7.3. Koszty usunięcia i wymiany płyt azbestowo-cementowych z pokryć dachowych obiektów budowlanych.....	39
7.4. Koszty transportu i unieszkodliwienia wyrobów azbestowych składowanych na posesjach	40
7.5. Całkowite koszty realizacji <i>Programu</i>	40
8. Źródła finansowania realizacji <i>Programu</i>	42
8.1. Wojewódzki Fundusz Ochrony Środowiska i Gospodarki Wodnej w Warszawie	42
8.2. Instrumenty oferowane przez BOŚ we współpracy z Wojewódzkim Funduszem Ochrony Środowiska i Gospodarki Wodnej w Warszawie	43
8.3. Bank BGŻ BNP Paribas S.A.	44
8.4. Program Rozwoju Obszarów Wiejskich na lata 2014-2020	45
8.5. Struktura finansowania realizacji <i>Programu</i>	46
9. Monitoring procesu realizacji <i>Programu</i>	48
10. Podsumowanie	50
11. Wykorzystane akty prawne i materiały	52
12. Spis tabel, wykresów, map i załączników.....	54

1. Wstęp

Opracowanie niniejszego dokumentu związane jest z realizacją zapisów zawartych w *Programie Oczyszczania Kraju z Azbestu na lata 2009-2032* (przyjętego uchwałą Nr 39/2010 Rady Ministrów z dnia 15 marca 2010 r.), w którym wskazano, iż do zadań samorządu gminnego należy przygotowywanie i aktualizacja programów usuwania azbestu i wyrobów zawierających azbest.

Program usuwania wyrobów zawierających azbest z terenu Gminy Ojrzeń (zwany w dalszej części dokumentu *Programem*) został opracowany na podstawie umowy z dnia 10 marca 2016 r., zawartej pomiędzy Gminą Ojrzeń i WGS84 Polska Sp. z o.o. *Program* składa się z dziesięciu rozdziałów:

- 1 **Wstęp**, w którym omówione zostały cele i zadania *Programu*, dokonano analizy zgodności *Programu* z dokumentami wyższego rzędu, wskazano właściwości azbestu i jego szkodliwego wpływu na zdrowie człowieka.
- 2 **Prawne aspekty użytkowania i usuwania wyrobów zawierających azbest**, w którym opisany został stan prawny w zakresie użytkowania, usuwania i składowania wyrobów zawierających azbest.
- 3 **Inwentaryzacja wyrobów azbestowo-cementowych na terenie Gminy Ojrzeń**, gdzie scharakteryzowano Gminę Ojrzeń, opisano metodykę wykonania inwentaryzacji, oszacowano ilość wyrobów zawierających azbest, przygotowano analizy wyników w podziale na rodzaje wyrobów azbestowo-cementowych, stopień pilności usunięcia azbestu i przestrzenne rozmieszczenie obiektów budowlanych, w których wykorzystano płyty azbestowo-cementowe.
- 4 **Analiza aktualnego stanu użytkowania wyrobów zawierających azbest**, w którym zamieszczono podsumowanie ilości wyrobów azbestowo-cementowych na terenie Gminy Ojrzeń.
- 5 **Postępowanie z wyrobami i odpadami zawierającymi azbest**, w którym omówiono potencjalne działania informacyjne, określono miejsce, w którym można uzyskać informacje o firmach, prowadzących działalność w zakresie usuwania azbestu z terenu Gminy Ojrzeń oraz przedstawiono informacje o składowiskach, przyjmujących odpady azbestowe.
- 6 **Harmonogram realizacji *Programu* w latach 2016-2032**, w którym okres usunięcia azbestu do 2032 r. został podzielony na etapy, a zadania do wykonania

ustalono jako organizacyjne, inwestycyjne, informacyjne i edukacyjne.

7 **Koszty realizacji Programu**, w którym oszacowano całkowite koszty usunięcia wyrobów azbestowo-cementowych z terenu Gminy Ojrzeń

8 **Źródła finansowania realizacji Programu**, w którym wskazano potencjalne źródła finansowania bezpiecznego usuwania wyrobów zawierających azbest.

9 **Monitoring procesu realizacji Programu**, w którym zaproponowano wskaźniki oceny wdrażania Programu.

10 **Podsumowanie.**

1.1. Cel i zadania Programu usuwania wyrobów zawierających azbest z terenu Gminy Ojrzeń

Celem opracowania Programu usuwania wyrobów zawierających azbest z terenu Gminy Ojrzeń jest zaplanowanie bezpiecznego dla zdrowia mieszkańców i środowiska naturalnego usunięcia wyrobów zawierających azbest z obszaru Gminy do końca 2032 r. Realizacji tego celu służą następujące zagadnienia:

1. identyfikacja skali zjawiska poprzez określenie ilości i rodzaju wyrobów azbestowych, jakie są wykorzystywane na terenie Gminy Ojrzeń,
2. przedstawienie aspektów prawnych użytkowania i usuwania wyrobów zawierających azbest,
3. opracowanie harmonogramu usuwania wyrobów azbestowych,
4. określenie możliwych źródeł finansowania prac związanych z sukcesywnym usuwaniem wyrobów zawierających azbest z terenu Gminy Ojrzeń,
5. określenie listy firm prowadzących działalność w zakresie usuwania wyrobów azbestowych z terenu Gminy Ojrzeń,
6. przygotowanie listy składowisk odpadów niebezpiecznych, przyjmujących odpady zawierające azbest.

Niniejszy Program zakłada realizację zadań inwestycyjnych, zmierzających do oczyszczenia terenów Gminy Ojrzeń z wyrobów zawierających azbest (usuwanie płyt azbestowo-cementowych z pokryć dachowych i elewacji obiektów budowlanych) oraz pozainwestycyjnych, polegających na:

- a) organizacji kampanii informacyjnych o szkodliwości azbestu oraz bezpiecznym użytkowaniu i usuwaniu wyrobów zawierających azbest,
- b) wdrożeniu monitoringu realizacji Programu usuwania wyrobów zawierających azbest z terenu Gminy Ojrzeń,

- c) podjęciu działań w kierunku pozyskania środków finansowych ze źródeł zewnętrznych dla wsparcia usuwania wyrobów zawierających azbest i ich unieszkodliwiania,
- d) okresowej weryfikacji i aktualizacji *Programu*.

1.2. Zgodność *Programu* z krajowymi i wojewódzkimi dokumentami programowymi

Zapisy *Programu usuwania wyrobów zawierających azbest z terenu Gminy Ojrzeń* są zgodne z kierunkami wyznaczonymi w:

1. Programie Oczyszczania Kraju z Azbestu na lata 2009-2032,
2. Wojewódzkim Planie Gospodarki Odpadami dla województwa mazowieckiego na lata 2012-2017 z uwzględnieniem lat 2018-2023,
3. Programie usuwania wyrobów zawierających azbest z terenu województwa mazowieckiego.

1.2.1. Program Oczyszczania Kraju z Azbestu na lata 2009-2032

W *Programie Oczyszczania Kraju z Azbestu na lata 2009-2032*, przyjętym uchwałą Rady Ministrów Rzeczypospolitej Polskiej Nr 39/2010 z dnia 15 marca 2010 r., zostały postawione następujące cele:

1. usunięcie i unieszkodliwienie wyrobów zawierających azbest,
2. minimalizacja negatywnych skutków zdrowotnych powodowanych kontaktem z włóknami azbestu,
3. likwidacja szkodliwego oddziaływania azbestu na środowisko.

Zadania niezbędne do oczyszczenia kraju z azbestu do 2032 r. zostały podzielone na: legislacyjne, edukacyjno-informacyjne, ochrony zdrowia, monitorowania realizacji *Programu* oraz działania w zakresie usuwania wyrobów zawierających azbest z obiektów budowlanych, budowy składowisk oraz instalacji do unieszkodliwiania wyrobów azbestowych.

Szacuje się, że na terenie kraju nadal użytkowanych jest ok. 14,5 mln ton wyrobów zawierających azbest. Przyjęto, iż proces usuwania azbestu będzie przebiegał etapami. Wskazano na konieczność budowy 56 składowisk odpadów lub kwater przystosowanych do składowania odpadów zawierających azbest.

Zgodnie z zapisami *Programu* do zadań samorządu gminnego należy:

1. gromadzenie informacji o ilości, rodzaju i miejscach występowania wyrobów zawierających azbest oraz przekazywanie jej do marszałka województwa z wykorzystaniem dostępnego narzędzia informatycznego,
2. przygotowywanie i aktualizacja programów usuwania azbestu i wyrobów

- zawierających azbest, także w ramach planów gospodarki odpadami,
3. inspirowanie właściwej postawy obywateli w zakresie obowiązków związanych z usuwaniem wyrobów zawierających azbest,
 4. współpraca z marszałkiem województwa w zakresie inwentaryzacji oraz opracowywania programów usuwania wyrobów azbestowych, w szczególności w zakresie lokalizacji składowisk odpadów zawierających azbest oraz urządzeń przewoźnych do przetwarzania odpadów zawierających azbest,
 5. współpraca z mediami w celu propagowania odpowiednich inicjatyw społecznych oraz rozpowszechniania informacji dotyczących zagrożeń powodowanych przez azbest,
 6. współpraca z organizacjami społecznymi wspierającymi realizację *Programu*,
 7. współpraca z organami kontrolnymi.

1.2.2. Wojewódzki Plan Gospodarki Odpadami dla Mazowsza na lata 2012-2017 z uwzględnieniem lat 2018-2023

Wojewódzki Plan Gospodarki Odpadami dla Mazowsza na lata 2012-2017 z uwzględnieniem lat 2018-2023 został przyjęty uchwałą **Nr 211/12 Sejmiku Województwa Mazowieckiego z dnia 22 października 2012 r.**

W Programie za najważniejsze problemy w zakresie odpadów azbestowych uznano:

- brak nowych składowisk i kwater na terenie Mazowsza, przyjmujących odpady zawierające azbest,
- brak pełnej inwentaryzacji, aktualnych informacji o wykorzystywanych wyrobach zawierających azbest oraz brak gminnych programów usuwania wyrobów zawierających azbest,
- niepełne informacje o ilości usuniętych wyrobów zawierających azbest,
- słabo rozwinięty mechanizm dofinansowania usuwania azbestu dla indywidualnych gospodarstw domowych,
- niską świadomość ekologiczną mieszkańców województwa w zakresie bezpiecznego użytkowania i usuwania wyrobów zawierających azbest.

W Programie szacuje się, że w 2010 r. na terenie województwa mazowieckiego wykorzystywanych było 983.246,804 Mg wyrobów zawierających azbest, w tym na terenie powiatu ciechanowskiego 25.371,264 Mg. Nagromadzenie płyt na terenie powiatu ciechanowskiego wynosi 23,935 Mg/km² oraz 0,281 Mg/os.

W Programie założono, że proces usuwania wyrobów azbestowych przebiegał będzie w podziale na trzy okresy, przy czym:

- w 2012 roku zostanie usunięte 7% ogólnej ilości wyrobów zawierających azbest,
- w latach 2013-2022 zostanie usunięte 42% ogólnej ilości wyrobów zawierających

azbest,

- w latach 2023-2032 zostanie usunięte 51% ogólnej ilości wyrobów zawierających azbest.

Wyroby zawierające azbest na terenie województwa mazowieckiego wykorzystywane przez osoby fizyczne to w większości płyty azbestowo-cementowe płaskie i faliste – 925.827,796 Mg (99,95%), a 0,05% stanowią rury i złącza azbestowe. Najwięcej wyrobów azbestowych wykorzystywanych przez osoby prawne stanowią: inne wyroby zawierające azbest - ubrania robocze, maski, filtry zanieczyszczone azbestem – 30.787,399 Mg (51,56%), płyty azbestowo-cementowe faliste - 15.767,167 Mg (26,41%), rury i złącza azbestowo-cementowe do usunięcia – 8.645,942 Mg (14,48%).

Do osiągnięcia zakładanych celów w zakresie unieszkodliwienia wyrobów zawierających azbest z terenu województwa mazowieckiego niezbędne jest podjęcie niżej wymienionych działań:

- przeprowadzenie pełnej inwentaryzacji wyrobów zawierających azbest w poszczególnych gminach województwa,
- aktualizacja danych w Bazie Azbestowej,
- organizacja kampanii edukacyjno-informacyjnych w zakresie prawidłowego postępowania z wyrobami zawierającymi azbest,
- monitorowanie usuwania i gospodarowania wyrobami zawierającymi azbest,
- rozszerzenie mechanizmów finansowych wspierających usuwanie azbestu z indywidualnych gospodarstw domowych,
- budowa kwater lub składowisk odpadów azbestowych w: m. Oględa, Miączyn Duży, Łosice, Gąsawy Plebańskie, a także w gminach: Mszczonów, Grójec, Prażmów i Jabłonna Lacka.

1.2.3. Program usuwania wyrobów zawierających azbest z terenu województwa mazowieckiego

Program usuwania wyrobów zawierających azbest z terenu Województwa Mazowieckiego stanowi załącznik nr 12 do Wojewódzkiego Planu Gospodarki Odpadami dla Mazowsza na lata 2012-2017 z uwzględnieniem lat 2018-2023, przyjętego uchwałą Nr 211/12 Sejmiku Województwa Mazowieckiego z dnia 22 października 2012 r.

Głównym celem *Programu* jest doprowadzenie do całkowitego usunięcia do 2032 r. wyrobów zawierających azbest z terenu województwa mazowieckiego poprzez stopniową eliminację tych wyrobów oraz ich bezpieczne unieszkodliwienie.

W *Programie* uszczegółowione zostały zapisy zawarte w dokumencie głównym. Wskazano, że na terenie Gminy Ojrzeń znajduje się 2.976.908,00 kg wyrobów azbestowych,

będących własnością osób fizycznych oraz 37.268,00 kg wyrobów azbestowych wykorzystywanych przez osoby prawne.

Zgodnie z zapisami *Programu* 63 gminy z terenu województwa mazowieckiego nie mają uchwalonego programu usuwania wyrobów zawierających azbest, a 19 gmin nie przeprowadziło inwentaryzacji tych wyrobów. W 43% gmin przeprowadzona inwentaryzacja nie jest pełna i kompleksowa. Jednocześnie w 2010 roku na terenie województwa mazowieckiego zinwentaryzowano 29 „dzikich” wysypisk odpadów zawierających azbest.

1.3. Azbest, właściwości i zastosowanie

Azbesty są minerałami naturalnie występującymi w przyrodzie, należącymi do dwóch grup: azbestów serpentynowych i azbestów amfibolowych. Do grupy serpentynów należy azbest chryzotylowy (azbest biały), natomiast w grupie azbestów amfibolowych znaczenie mają dwie odmiany: azbest amozytowy (azbest brązowy) i azbest krokidolitowy (azbest niebieski). Wszystkie odmiany azbestu krystalizowały się w postaci cienkich, wydłużonych monokryształów, których długość może niekiedy dochodzić do kilkudziesięciu centymetrów.

Z punktu widzenia chemicznego, azbesty są uwodnionymi krzemianami magnezu:

chryzotyl	$Mg_6[(OH)_8Si_4O_{10}]$
krokidolit	$Na_2Fe_3Fe_2[(OH)Si_4O_{11}]_2$
amozyt	$(Fe,Mg)_7[(OH)Si_4O_{11}]_2$
antiofillit	$(Mg,Fe)_7[(OH)Si_4O_{11}]_2$
tremolit	$Ca_2Mg_5[(OH)Si_4O_{11}]_2$
aktynolit	$Ca_2(Mg)[(OH)Si_4O_{11}]_2$

Azbest chryzotylowy krystalizuje się w postaci rurek, a azbesty amfibolowe przyjmują formę grubszych, pręcikowatych kryształów. Włókna azbestu są wiązkami zbudowanymi z dużej liczby (nawet do kilku tysięcy, a niekiedy nawet kilkudziesięciu tysięcy) włókien elementarnych. W tych wiązkach pojedyncze kryształy azbestu są spojone za pomocą węgla wapniowego.

Największe zastosowanie przemysłowe miał azbest serpentynowy (chryzotylowy), tworzący cienkie żyły w serpentynitach, o giętkich włóknach (do 0,1 μm grubości), odpornych na działanie czynników chemicznych, wysokich temperatur oraz na ścieranie, a także źle przewodzących ciepło i elektryczność. Używany był do wyrobu tkanin ogniotrwałych, okładzin ciernych, szcęk hamulcowych, farb ogniotrwałych, materiałów izolacyjnych oraz niepalnych materiałów budowlanych.

Azbest amfibolowy charakteryzuje się dużą kwasoodpornością. Jest znacznie mniej rozpowszechniony w przyrodzie. Wykorzystywany był w przemyśle chemicznym.

Pomimo, iż występowanie azbestu w przyrodzie jest stosunkowo powszechne, tylko w kilku miejscach na świecie prowadzona była eksploatacja azbestu na skalę przemysłową. Polska nie posiada złóż azbestu nadających się do eksploatacji przemysłowej.

Wyrób zawierający azbest to każdy wyrób, w którym zawartość azbestu jest równa lub większa od 0,1%. Wyroby azbestowe klasyfikowane są w dwóch klasach, biorąc pod uwagę kryterium zawartości azbestu, stosowane spoiwo oraz gęstość objętościową wyrobu:

1. klasa I (wyroby miękkie), których gęstość objętościowa jest mniejsza niż 1.000 kg/m^3 , zawierające powyżej 20% (do 100% azbestu). Wyroby te łatwo ulegają uszkodzeniom mechanicznym, czemu towarzyszy znaczna emisja włókien azbestu do otoczenia. Najczęściej stosowane w tej klasie były wyroby tekstylne z azbestu, używane przez pracowników w celach ochronnych, koce gaśnicze, szczeliwa plecione, tektury uszczelkowe, materiały i wykładziny cierne.
2. klasa II (wyroby twarde), których gęstość objętościowa jest większa niż 1.000 kg/m^3 , zawierające poniżej 20% azbestu. W wyrobach tych włókna azbestowe są mocno związane, a w przypadku mechanicznego uszkodzenia, np. pęknięcia, ma miejsce stosunkowo niewielka emisja azbestu do otoczenia w porównaniu z wyrobami klasy I. Niebezpieczeństwo dla zdrowia ludzi i środowiska stwarza mechaniczna obróbka tych wyrobów oraz rozbijanie w wyniku zrzucania w trakcie prac remontowych¹.

Wyroby azbestowe znalazły zastosowanie m.in. w budownictwie mieszkaniowym.

W pokryciach dachowych wykorzystano płyty faliste, płyty prasowane typu karo oraz gąsiori, a w elewacjach stosowano następujące materiały:

- płyty barwne, autoklawizowane typu acekol, kolorys, pikolorys,
- płyty azbestowo-cementowe, prasowane, płaskie, okładzinowe,
- płyty lignocementowe modyfikowane,
- płyty prasowane typu karo.

W konstrukcji sufitów podwieszanych, słupów i rygli, ścian osłonowych, obudów szybów dźwigowych i ścian klatek schodowych wykorzystywano płyty ogniochronne wykonane z wyrobów zawierających azbest („sokalit”, „pyral”, tynki z dodatkiem azbestu i natryski masy ogniochronnej), a jako izolacje termiczne (ognioodporne) i akustyczne w obiektach użyteczności publicznej stosowano tynki z dodatkiem azbestu oraz natryskowe masy ogniochronne.

Rury wykonane z wyrobów zawierających azbest wykorzystywano jako rury ciśnieniowe w wodociągach oraz rury grawitacyjne w kanalizacji.

¹ „Zbiór przepisów i procedur dotyczących bezpiecznego postępowania z wyrobami zawierającymi azbest”, Ministerstwo Gospodarki, Warszawa, 2001

W ciepłownictwie zastosowano miękkie wyroby azbestowe, tj.:

- szczeliwa azbestowo-kauczukowe („polonit”, „gambit”),
- płaszcze azbestowo-cementowe o zawartości azbestu powyżej 50% i płaszcze azbestowo-gipsowe,
- sznury i tektury azbestowe.

Szczeliwa azbestowo-kauczukowe „polonit” stosowano jako płyty i uszczelki do połączeń armatury prowadzącej wodę o wysokich parametrach lub parę, gazy obojętne i aktywne, roztwory soli nieorganicznych i organicznych. Szczeliwa azbestowo-cementowe „gambit” stosowano jako płyty i uszczelki do uszczelniania stałych elementów maszyn i urządzeń pracujących w środowiskach, w których występuje para wodna, woda i wysoka temperatura do 500°C.²

1.4. Szkodliwy wpływ azbestu na zdrowie człowieka

Chorobotwórcze działanie azbestu jest wynikiem wdychania włókien zawieszonych w powietrzu. Szczególną cechą azbestu jest to, że włókna gromadzą się i pozostają w tkance płucnej w ciągu całego życia. Zmiany chorobowe mogą pojawić się po kilku lub nawet kilkudziesięciu latach.

Biologiczna agresywność pyłu azbestowego jest zależna od stopnia penetracji i ilości włókien, zatrzymanych w dolnej części układu oddechowego. Wynika to głównie z fizycznych i aerodynamicznych cech włókien. Duże znaczenie ma średnica włókien. Włókna cienkie, o średnicy poniżej 3 mikrometrów, przenoszone są łatwiej i docierają do końcowych odcinków dróg oddechowych, a włókna grube, o średnicy powyżej 5 mikrometrów, zatrzymują się w górnych odcinkach dróg oddechowych. Skręcone włókna chryzotyli o dużej średnicy, mają tendencję do zatrzymywania się wyżej, w porównaniu z igłowymi włóknami azbestów amfibolowych, z łatwością przenikających do obwodowych części płuc.

Największe zagrożenie dla organizmu ludzkiego stanowią włókna respirabilne, dostające się z powietrzem do pęcherzyków płucnych, o średnicy mniejszej od 3 mikrometrów. Według danych zawartych w publikacjach Światowej Organizacji Zdrowia, najważniejszą cechą determinującą zdolność włókien do wywołania nowotworów są ich fizyczne wymiary, czyli średnica poniżej 3 mikrometrów oraz długość powyżej 5 mikrometrów. Nie istnieją dowody, że jeden z typów azbestu niesie ze sobą większe ryzyko zachorowań niż inny, więc wszystkie typy azbestu traktowane są jako powodujące takie samo ryzyko raka płuc. Pomimo istnienia normatywów stężenia włókien azbestu w powietrzu, nie można określić dawki progowej pyłu dla rakotwórczego działania azbestu³.

² Gminny plan usuwania wyrobów zawierających azbest – wzór, Ministerstwo Gospodarki, Warszawa, 2007

³ „Azbest. Ekspozycja zawodowa i środowiskowa.”, pod red. Neonili Szeszeni-Dąbrowskiej, Łódź, 2004

Pomiędzy pierwszym narażeniem a pojawieniem się objawów chorobowych związanych z ekspozycją na azbest najczęściej mija długi okres czasu, co oznacza, że aktualnie wykrywane są skutki zdarzeń, które miały miejsce 20-40 lat temu. Główną patologią zawodową pracowników zakładów przetwarzających azbest jest azbestoza, czyli śródmiąższowe zwióknienie tkanki płucnej. Włókna azbestowe mogą zalegać w tkance płucnej przez długi okres, a proces zwióknieniowy może pojawić się po wielu latach od ustania narażenia. Pylica azbestowa może zwiększyć wystąpienie raka płuc i międzybłoniaka opłucnej lub otrzewnej.

Rak płuc jest najbardziej powszechnym nowotworem złośliwym powodowanym przez azbest. Zagrożenie wystąpieniem raka płuc w badanych populacjach, zawodowo narażonych na pył azbestu wykazuje duże zróżnicowanie w zależności od typu włókna, technologii przetwórstwa, zawartości włókien respirabilnych w pyłe, średnicy, długości, kształtu włókna, stężenia pyłu, liczby lat pracy w warunkach natężenia i ogólnej dawki pyłu⁴. Oba nowotwory, zarówno rak płuc, jak i międzybłoniak opłucnej, rozwijają się gwałtownie i charakteryzują się krótką przeżywalnością.

Nadal istnieje ryzyko narażenia na kontakt z wyrobami zawierającymi azbest w budynkach, urządzeniach i instalacjach poprzez:

- niewłaściwe składowanie odpadów azbestowych,
- użytkowanie wyrobów azbestowych, prowadzące do zanieczyszczenia powietrza pyłem azbestowym np. w wyniku: korozji i mechanicznych uszkodzeń płyt azbestowo-cementowych, ścierania tarcz sprzęgłowych i hamulcowych,
- niewłaściwe usuwanie z dachów i elewacji wyrobów zawierających azbest,
- powietrze z urządzeń grzewczych, wentylacyjnych, klimatyzacyjnych i izolacji zawierających azbest.

⁴ Tamże

2. Prawne aspekty użytkowania i usuwania wyrobów zawierających azbest

Azbest jako substancja szczególnie niebezpieczna

W ustawie z dnia 27 kwietnia 2001 r. - Prawo ochrony środowiska (Dz. U. z 2016 r. poz. 672) zabroniono wprowadzania do obrotu lub ponownego wykorzystywania substancji stwarzających szczególne zagrożenie dla środowiska, w tym azbestu.

Substancje stwarzające szczególne zagrożenie dla środowiska powinny być wykorzystywane, przemieszczane i eliminowane przy zachowaniu środków ostrożności, a instalacje lub urządzenia, w których jest lub był wykorzystywany azbest, powinny zostać oczyszczone lub unieszkodliwione. Do instalacji lub urządzeń, co do których istnieje podejrzenie, iż były w nich wykorzystywane substancje stwarzające szczególne zagrożenie dla środowiska, stosuje się wymagania dotyczące postępowania z instalacjami i urządzeniami, w których były lub są wykorzystywane te substancje.

Na mocy *Rozporządzenia Ministra Gospodarki z dnia 13 grudnia 2010 r. w sprawie wymagań w zakresie wykorzystywania wyrobów zawierających azbest oraz wykorzystywania i oczyszczania instalacji lub urządzeń, w których były lub są wykorzystywane wyroby zawierające azbest* (Dz. U. z 2011 r. Nr 8, poz. 31), wyroby zawierające azbest mogą być wykorzystywane w sposób niestwarzający zagrożenia dla zdrowia ludzi i środowiska w terminie do **dnia 31 grudnia 2032 r.**

W *Rozporządzeniu Ministra Środowiska z dnia 9 grudnia 2014 r. w sprawie katalogu odpadów* (Dz. U. z 2014 r., poz. 1923) odpady azbestowe zostały umieszczone w następujących grupach:

- 06 07 01* Odpady azbestowe z elektrolizy
- 06 13 04* Odpady z przetwarzania azbestu
- 10 11 81* Odpady zawierające azbest
- 10 13 09* Odpady zawierające azbest z produkcji elementów cementowo-azbestowych
- 10 13 10 Odpady z produkcji elementów cementowo-azbestowych inne niż wymienione w 10 13 09
- 15 01 11* Opakowania z metali zawierające niebezpieczne porowate elementy wzmocnienia konstrukcyjnego (np. azbest), włącznie z pustymi pojemnikami ciśnieniowymi
- 16 01 11* Okładziny hamulcowe zawierające azbest
- 16 02 12* Zużyte urządzenia zawierające wolny azbest
- 17 06 01* Materiały izolacyjne zawierające azbest
- 17 06 05* Materiały budowlane zawierające azbest

Obowiązki właściciela nieruchomości

Wyroby zawierające azbest, instalacje lub urządzenia zawierające azbest, drogi utwardzone odpadami zawierającymi azbest, rury azbestowo-cementowe oraz usunięte wyroby zawierające azbest powinny być inwentaryzowane poprzez sporządzenie spisu z natury.⁵ Wykorzystujący wyroby azbestowe powinien ująć wynik inwentaryzacji w „Informacji o wyrobach zawierających azbest” (załącznik 2). Corocznie w terminie **do dnia 31 stycznia** osoba fizyczna, nieprowadząca działalności gospodarczej, powinna przedłożyć wynik inwentaryzacji odpowiednio wójtowi, burmistrzowi lub prezydentowi miasta, a przedsiębiorcy i osoby fizyczne, prowadzące działalność gospodarczą - właściwemu marszałkowi województwa.

Właściciel, użytkownik wieczysty lub zarządca nieruchomości, a także obiektu, urządzenia budowlanego, instalacji przemysłowej lub innego miejsca zawierającego azbest, powinien przeprowadzić kontrole stanu wyrobów azbestowych w terminach wynikających z oceny stanu tych wyrobów. Z przeprowadzonej kontroli okresowej powinna zostać sporządzona „Ocena stanu i możliwości bezpiecznego użytkowania wyrobów zawierających azbest” (załącznik 3).⁶ Wyroby zakwalifikowane, na podstawie przeprowadzonej oceny, do usunięcia, powinny zostać usunięte, a wyroby niezakwalifikowane do usunięcia - winny być odpowiednio zabezpieczone. Po dokonaniu zabezpieczenia należy ponownie wykonać ocenę w ciągu 30 dni.

Instalacje lub urządzenia zawierające azbest oraz użytkowane bez zabezpieczenia drogi i pozostawione w ziemi, wyłączone z użytkowania, rury azbestowo-cementowe powinny zostać oznakowane.⁷ W przypadku braku możliwości trwałego umieszczenia oznakowania na instalacji lub urządzeniu zawierającym azbest, oznakowanie powinno być umieszczone w widocznym miejscu, w każdym pomieszczeniu, w którym taka instalacja lub urządzenie się znajdują, dodając ostrzeżenie „Pomieszczenie zawiera azbest”.

Oznakowanie rur azbestowo-cementowych umieszcza się na stałych elementach nadpoziomowych instalacji.

⁵ Rozporządzenie Ministra Gospodarki z dnia 13 grudnia 2010 r. w sprawie wymagań w zakresie wykorzystywania wyrobów zawierających azbest oraz wykorzystywania i oczyszczania instalacji lub urządzeń, w których były lub są wykorzystywane wyroby zawierające azbest

⁶ Rozporządzenie Ministra Gospodarki, Pracy i Polityki Społecznej z dnia 2 kwietnia 2004 r. w sprawie sposobów i warunków bezpiecznego użytkowania i usuwania wyrobów zawierających azbest (zm. Rozporządzeniem Ministra Gospodarki z dnia 5 sierpnia 2010 r.)

⁷ Rozporządzenie Ministra Gospodarki z dnia 13 grudnia 2010 r. w sprawie wymagań w zakresie wykorzystywania wyrobów zawierających azbest oraz wykorzystywania i oczyszczania instalacji lub urządzeń, w których były lub są wykorzystywane wyroby zawierające azbest

Obowiązki jednostek samorządu terytorialnego

Jednostki samorządu terytorialnego powinny corocznie w terminie **do 31 stycznia** przedkładać marszałkowi województwa „Informacje o wyrobach zawierających azbest” (załącznik 2) sporządzone dla obiektów własnych, w których użytkowane są wyroby azbestowe. Inne obowiązki zostały określone powyżej.

Jednostki samorządu terytorialnego powinny oznakować drogi utwardzone odpadami zawierającymi azbest na elementach pionowych na całym odcinku drogi, po każdym skrzyżowaniu z inną drogą. Drogi zabezpieczone nie podlegają oznakowaniu po potwierdzeniu braku emisji włókien azbestu z odpadów zawierających azbest wykorzystanych do utwardzenia drogi zabezpieczonej. Wzór oznakowania został zamieszczony w załączniku 1.

W urzędzie gminy oraz na stronie internetowej urzędu powinna być ogólnie dostępna informacja o rozmieszczeniu dróg zabezpieczonych oraz dróg utwardzonych odpadami zawierającymi azbest.

Wójt, burmistrz lub prezydent miasta powinien przedkładać marszałkowi województwa **do 31 marca** za poprzedni rok kalendarzowy (załącznik 4), informację o rodzaju, ilości i miejscach występowania substancji stwarzających szczególne zagrożenie dla środowiska w formie elektronicznej, na informatycznych nośnikach danych w rozumieniu art. 3 pkt 1 *ustawy z dnia 17 lutego 2005 r. o informatyzacji działalności podmiotów realizujących zadania publiczne* (Dz. U. z 2014, poz. 1114 z późn. zm.).⁸

Na podstawie zapisów § 4 ust. 2 *Rozporządzenia Ministra Środowiska z dnia 20 grudnia 2012 r. zmieniającego rozporządzenie w sprawie sposobu przedkładania marszałkowi województwa informacji o rodzaju, ilości i miejscach występowania substancji stwarzających szczególne zagrożenie dla środowiska* (Dz. U. z 2013 r., poz. 24) informacje dotyczące wyrobów zawierających azbest są bezpośrednio wprowadzane przez wójta, burmistrza, prezydenta miasta do bazy azbestowej administrowanej przez ministra właściwego do spraw gospodarki, dostępnej za pośrednictwem sieci internet pod adresem [www. bazaazbestowa.gov.pl](http://www.bazaazbestowa.gov.pl).

Jednocześnie, *Rozporządzenie Ministra Środowiska z dnia 20 grudnia 2012 r. w sprawie sposobu prowadzenia przez marszałka województwa rejestru wyrobów zawierających azbest* (Dz. U. z 2013 r., poz. 25) określa, iż rejestr ten jest prowadzony przez marszałków w formie elektronicznej przy użyciu systemu teleinformatycznego w rozumieniu

⁸ *Rozporządzenie Ministra Środowiska z dnia 20 grudnia 2012 r., zmieniające rozporządzenie w sprawie sposobu przedkładania marszałkowi województwa informacji o rodzaju, ilości i miejscach występowania substancji stwarzających szczególne zagrożenie dla środowiska*

art. 3 pkt 3 ww. ustawy z dnia 17 lutego 2005 r. o informatyzacji działalności podmiotów realizujących zadania publiczne (Dz. U. z 2014, poz. 1114 z późn. zm.) i stanowi integralną część bazy azbestowej dostępnej pod adresem www.bazaazbestowa.gov.pl. Prowadzenie rejestru w formie określonej w ww. rozporządzeniu umożliwi gromadzenie i przetwarzanie informacji na poziomie gminnym, powiatowym i wojewódzkim oraz graficzne przedstawienie tych informacji, w szczególności poprzez dokonywanie wizualizacji i analiz porównawczych. System zapewnia także aktualizację informacji dotyczących województw, powiatów, gmin, miejscowości i ulic zgodnie z rejestrem TERYT, bezpieczeństwo i ochronę zawartych w nim informacji.

Obowiązki wykonawcy prac polegających na usuwaniu wyrobów azbestowych

Obowiązki wykonawcy prac polegających na usuwaniu wyrobów azbestowych wynikają z:

1. ustawy z dnia 14 grudnia 2012 r. o odpadach (Dz. U. z 2013 r., poz. 21 z późn. zm.) w zakresie postępowania z wytworzonymi odpadami,
2. rozporządzenia Ministra Gospodarki, Pracy i Polityki Społecznej z dnia 2 kwietnia 2004 r. w sprawie sposobów i warunków bezpiecznego użytkowania i usuwania wyrobów zawierających azbest (Dz. U. Nr 71, poz. 649 z późn. zm.).

Wytwórca odpadów, który prowadzi działalność polegającą na świadczeniu usług w zakresie budowy, rozbiórki, remontu obiektów, czyszczenia zbiorników lub urządzeń oraz sprzątnięcia, konserwacji i napraw, a więc także firmy świadczące usługi w zakresie usuwania azbestu (poza instalacjami), w świetle ustawy z dnia 14 grudnia 2012 r. o odpadach, nie jest już zobowiązany do uzyskania decyzji zatwierdzającej program gospodarki odpadami, a także program gospodarki odpadami niebezpiecznymi. Na mocy ustawy ww. decyzje, wydane na podstawie przepisów dotychczasowych wygasły, natomiast pozwolenia na wytwarzanie odpadów, wydane na podstawie przepisów dotychczasowych, zachowują ważność na okres, na jaki zostały wydane⁹. Firmy świadczące usługi w zakresie usuwania azbestu zobowiązane są do przestrzegania przepisów ustawy z dnia 14 grudnia 2012 r. o odpadach w zakresie postępowania z wytworzonymi odpadami. Ponadto, zgodnie z zapisami art. 66 oraz 75 ww. ustawy firmy te mają obowiązek prowadzenia ewidencji odpadów, a także corocznego składania właściwemu marszałkowi sprawozdania o wytwarzanych odpadach i gospodarowaniu odpadami (do 15 marca za poprzedni rok kalendarzowy.) Ewidencję odpadów prowadzi się z zastosowaniem kart ewidencji odpadów i kart przekazania odpadów.

Wykonawca prac polegających na zabezpieczeniu i usuwaniu wyrobów zawierających azbest, zobowiązany jest ponadto do przeszkolenia przez uprawnioną

⁹ Zgodnie z art. 231 ustawy z dnia 14 grudnia 2012 r. o odpadach, Dz. U. z 2013 r., poz. 21 z późn. zm.

instytucję zatrudnianych pracowników, osób kierujących lub nadzorujących prace w zakresie bezpieczeństwa i higieny pracy przy zabezpieczaniu i usuwaniu tych wyrobów oraz przestrzegania procedur dotyczących bezpiecznego postępowania, posiadania niezbędnego wyposażenia technicznego i socjalnego oraz opracowania przed rozpoczęciem prac szczegółowego planu prac usuwania wyrobów zawierających azbest, obejmującego w szczególności:

- a) identyfikację azbestu w przewidzianych do usunięcia materiałach, na podstawie udokumentowanej informacji od właściciela lub zarządcy obiektu albo też na podstawie badań przeprowadzonych przez laboratorium wyposażone w sprzęt umożliwiający ich prawidłową analizę i zdolne do stosowania odpowiedniej techniki identyfikacyjnej,
- b) informacje o metodach wykonywania planowanych prac,
- c) zakres niezbędnych zabezpieczeń pracowników oraz środowiska przed narażeniem na szkodliwość emisji azbestu,
- d) ustalenie niezbędnego dla rodzaju wykonywanych prac monitoringu powietrza¹⁰.

Wykonawca prac polegających na zabezpieczeniu lub usunięciu wyrobów zawierających azbest z miejsca, obiektu, urządzenia budowlanego lub instalacji przemysłowej, a także z terenu prac obowiązany jest także do zgłoszenia zamiaru przeprowadzenia tych prac właściwemu organowi nadzoru budowlanego, właściwemu okręgowemu inspektorowi pracy oraz właściwemu państwowemu inspektorowi sanitarnemu w terminie co najmniej 7 dni przed rozpoczęciem prac.

W celu zapewnienia warunków bezpiecznego usuwania wyrobów zawierających azbest z miejsca ich występowania, wykonawca prac obowiązany jest do:

1. izolowania od otoczenia obszaru prac przez stosowanie osłon zabezpieczających przenikanie azbestu do środowiska,
2. ogrodzenia terenu prac z zachowaniem bezpiecznej odległości od traktów komunikacyjnych dla osób pieszych, nie mniejszej niż 1 m, przy zastosowaniu osłon zabezpieczających przed przenikaniem azbestu do środowiska,
3. umieszczenia w strefie prac w widocznym miejscu tablic informacyjnych o następującej treści: „Uwaga! Zagrożenie azbestem”; w przypadku prowadzenia prac z wyrobami zawierającymi krokidolit treść tablic informacyjnych powinna być następująca: „Uwaga! Zagrożenie azbestem – krokidolitem”,
4. zastosowania odpowiednich środków technicznych ograniczających do minimum emisję azbestu do środowiska,
5. zastosowania w obiekcie, gdzie prowadzone są prace, odpowiednich zabezpieczeń przed pyleniem i narażeniem na azbest, w tym uszczelnienia otworów okiennych

¹⁰ Rozporządzenie Ministra Gospodarki, Pracy i Polityki Społecznej z dnia 2 kwietnia 2004 r. w sprawie sposobów i warunków bezpiecznego użytkowania i usuwania wyrobów zawierających azbest (zm. Rozporządzeniem Ministra Gospodarki z dnia 5 sierpnia 2010 r.)

i drzwiowych, a także innych zabezpieczeń przewidzianych w planie bezpieczeństwa i ochrony zdrowia,

6. codziennego usuwania pozostałości pyłu azbestowego ze strefy prac przy zastosowaniu podciśnieniowego sprzętu odkurzającego lub metodą czyszczenia na mokro,
7. izolowania pomieszczeń, w których zostały przekroczone dopuszczalne wartości stężeń pyłu azbestowego dla obszaru prac, w szczególności izolowania pomieszczeń w przypadku prowadzenia prac z wyrobami zawierającymi krokidolit,
8. stosowania zespołu szczelnych pomieszczeń, w których następuje oczyszczenie pracowników z azbestu, przy usuwaniu pyłu azbestowego przekraczającego dopuszczalne wartości stężeń,
9. zapoznania pracowników bezpośrednio zatrudnionych przy pracach z wyrobami zawierającymi azbest lub ich przedstawicieli z planem prac, a w szczególności z wymogami dotyczącymi bezpieczeństwa i higieny pracy w czasie wykonywania prac.

Prace związane z usuwaniem wyrobów zawierających azbest powinny być prowadzone w sposób uniemożliwiający emisję azbestu do środowiska. Po wykonaniu prac, wykonawca ma obowiązek złożenia właścicielowi, użytkownikowi wieczystemu lub zarządcy pisemnego oświadczenia o prawidłowości wykonania prac oraz o oczyszczeniu terenu z pyłu azbestowego, z zachowaniem właściwych przepisów technicznych i sanitarnych. Oświadczenie to powinno być przechowywane przez okres co najmniej 5 lat.

Do transportu wyrobów i odpadów zawierających azbest stosuje się przepisy:

1. *ustawy z dnia 19 sierpnia 2011 r. o przewozie towarów niebezpiecznych* (Dz. U., Nr 227, poz. 1367 z późn. zm.),
2. *rozporządzenia Ministra Transportu, Budownictwa i Gospodarki Morskiej z dnia 15 lutego 2012 r. w sprawie świadectwa dopuszczenia pojazdu ADR* (Dz. U. z 2015 r., poz. 320),
3. *rozporządzenia Ministra Transportu, Budownictwa i Gospodarki Morskiej z dnia 15 lutego 2012 r. w sprawie egzaminów dla kierowców przewożących towary niebezpieczne* (Dz. U. z 2014 r., poz. 304).

Wyroby i odpady zawierające azbest powinny zostać odpowiednio oznakowane, a transport wyrobów i odpadów zawierających azbest, należy wykonać w sposób uniemożliwiający emisję azbestu do środowiska. Przed załadowaniem przygotowanych odpadów zawierających azbest środek transportu powinien być oczyszczony z elementów umożliwiających uszkodzenie opakowań w trakcie transportu. Ładunek odpadów zawierających azbest powinien być tak umocowany, aby w trakcie transportu nie był

narażony na wstrząsy, przewracanie lub wypadnięcie z pojazdu.¹¹

Składowanie odpadów zawierających azbest

Odpady zawierające azbest powinny być składowane na składowiskach odpadów niebezpiecznych lub na wydzielonych częściach składowisk odpadów innych niż niebezpieczne i obojętne albo na podziemnych składowiskach odpadów niebezpiecznych.¹²

Składowiska odpadów niebezpiecznych lub wydzielone części na terenie składowisk odpadów innych niż niebezpieczne i obojętne, przeznaczone do wyłącznego składowania odpadów niebezpiecznych, pochodzących z budowy, remontu i rozbiórki obiektów budowlanych oraz infrastruktury drogowej, wymienionych w katalogu odpadów, oznaczonych kodami: 17 06 01* materiały izolacyjne zawierające azbest lub 17 06 05* materiały budowlane zawierające azbest, powinny być budowane w specjalnie wykonanych zagłębieniach terenu ze ścianami bocznymi zabezpieczonymi przed osypywaniem się. Odpady składowane są w opakowaniu, w którym zostały dostarczone na składowisko odpadów. Każdorazowo po umieszczeniu odpadów na składowisku odpadów ich powierzchnię zabezpiecza się przed emisją pyłów przez przykrycie izolacją syntetyczną lub warstwą ziemi. Na składowisku odpadów lub kwaterze nie prowadzi się robót mogących powodować uwolnienie włókien. Składowanie odpadów należy zakończyć na poziomie 2 m poniżej poziomu terenu otoczenia, a następnie składowisko odpadów powinno zostać wypełnione ziemią do poziomu terenu.

Na składowiskach odpadów niebezpiecznych lub na ich wydzielonych częściach na terenie składowisk odpadów innych niż niebezpieczne i obojętne, przeznaczonych do wyłącznego składowania odpadów, o których mowa wyżej, po wypełnieniu składowiska warstwą ziemi, nie mogą być budowane budynki, wykonywane wykopy, instalacje naziemne i podziemne ani nie mogą być prowadzone roboty naruszające strukturę tego składowiska odpadów.¹³

¹¹ Rozporządzenie Ministra Gospodarki, Pracy i Polityki Społecznej z dnia 2 kwietnia 2004 r. w sprawie sposobów i warunków bezpiecznego użytkowania i usuwania wyrobów zawierających azbest (zm. Rozporządzeniem Ministra Gospodarki z dnia 5 sierpnia 2010 r.)

¹² Tamże

¹³ Rozporządzenie Ministra Środowiska z dnia 30 kwietnia 2013 r. w sprawie składowisk odpadów, Dz. U. z 2013 r., poz.523.

3. Inwentaryzacja wyrobów zawierających azbest na terenie Gminy Ojrzeń

3.1. Ogólna charakterystyka Gminy Ojrzeń

Gmina wiejska Ojrzeń zajmuje południową część powiatu ciechanowskiego usytuowanego w północno-zachodniej części województwa mazowieckiego. Graniczy z następującymi 5 gminami: od północy z gminą Ciechanów, od wschodu z gminą Sońsk, od zachodu z gminą Głinojeck, a od południa z gminami Nowe Miasto i Sochocin.

W granicach gminy znajduje się 30 miejscowości, podzielonych na 27 jednostek pomocniczych – sołectw. Gmina zajmuje powierzchnię 120 km². Liczba ludności zamieszkująca teren gminy wynosi 4.344 osoby (na podstawie danych GUS). Przez tereny gminy przepływa rzeka Łydynia, wpadająca do rzeki Wkry w sąsiedniej gminie.

Gmina leży w zasięgu oddziaływania miasta Ciechanowa. Związane jest to z funkcją ośrodka administracyjnego i gospodarczego, jaką pełni to miasto na obszarze powiatu. Odległość ośrodka gminnego od wspomnianego wyżej miasta to ok. 14 km. Gmina Ojrzeń znajduje się również w odległości 14 km od linii kolejowej relacji Warszawa – Gdańsk. Od drogi krajowej numer 7 łączącej Warszawę z Gdańskiem, dzieli miejscowość gminną 20 km. Podobna odległość dzieli ją również z linią kolejową relacji Nasielsk – Sierpc – Toruń. Ośią komunikacyjną gminy jest droga krajowa, relacji Płońsk – Ciechanów oraz droga krajowa relacji Kutno – Płock – Ciechanów – Ostrów Mazowiecka.

Gmina Ojrzeń jest gminą typowo rolniczą. Użytki rolne stanowią 66% powierzchni gminy. Natomiast użytki leśne – drugie w kolejności zajmują 25%. Ukształtowanie powierzchni gminy powstało w wyniku oddziaływania lodowca i późniejszych zmian erozyjnych – teren jest równinny z obniżeniami w dolinie rzeki Łydyni. Na terenie gminy znajdują się obszary należące do obszarów chronionego krajobrazu. Podstawowym celem ich utworzenia była ochrona wyróżniających się krajobrazowo ekosystemów.

Nadwkrzański obszar chronionego krajobrazu na terenie gminy Ojrzeń zajmuje 31,8% ogólnej powierzchni gminy. Znajduje się on w zachodniej i południowej części gminy, zajmując powierzchnię 3.918,56 ha. Jego powierzchnia całkowita wynosi 97.910,40 ha. Obszar ten położony jest w województwie mazowieckim, w powiecie żuromińskim (gminy: Lutocin, Siemiątkowo, Biezuń), mławskim (gminy: Stupsk, Radzanów, Strzegowo), ciechanowskim (gminy: Regimin, Głinojeck, Ojrzeń, Ciechanów, Sońsk), płońskim (gminy: Raciąż, Baboszewo, Sochocin, Nowe Miasto, Joniec), nowodworskim (gmina: Nasielsk). W jego obrębie chronione są naturalne powiązania przyrodnicze, aktywnie obejmujące biologicznie ekosystemy łąkowe, bagienne, wodne i leśne, które mają zasadniczy wpływ na utrzymanie równowagi biologicznej w środowisku przyrodniczym.

Elementami, które wzbogacają obszary chronione na terenie gminy są: użytek ekologiczny chroniący lokalne obszary bagniste oraz pomniki żywej przyrody - pojedyncze drzewa, grupy drzew, aleja.

3.2. Metodyka przeprowadzenia inwentaryzacji

W ramach opracowania *Programu usuwania wyrobów zawierających azbest z terenu Gminy Ojrzeń* przeprowadzona została inwentaryzacja obiektów budowlanych, w których są wykorzystywane wyroby azbestowo-cementowe. Inwentaryzacją nie zostały objęte wyroby zawierające azbest z klasy I (wyroby miękkie).

Inwentaryzacja została przeprowadzona w trakcie wizyt terenowych, z wykorzystaniem podkładów mapowych. Zadaniem inspektorów terenowych było zaznaczenie na wydruku obiektów, które są pokryte płytami azbestowo-cementowymi. Adresy budynków (tam gdzie to było możliwe), w których wykorzystywane są wyroby azbestowo-cementowe, pozyskane zostały w terenie przez inspektorów terenowych.

W trakcie prac terenowych inspektorzy zgromadzili następujące dane dla każdego z obiektów pokrytych płytami azbestowo-cementowymi.

1. adres obiektu,
2. typ płyt azbestowo-cementowych, stanowiących pokrycie dachowe bądź elewację obiektów,
3. stopień nachylenia dachu spośród 2 następujących: płaski i skośny,
4. stan płyt azbestowo-cementowych (stopień pilności oceniony wizualnie),
5. funkcja budynku,
6. inne informacje.

Stan płyt azbestowo-cementowych został oceniony z uwzględnieniem zapisów *Rozporządzenia Ministra Gospodarki, Pracy i Polityki Społecznej z dnia 2 kwietnia 2004 r. w sprawie sposobów i warunków bezpiecznego użytkowania i usuwania wyrobów zawierających azbest* (Dz. U. Nr 71, poz. 649 z późn. zm.), na podstawie oceny punktowej podanych niżej parametrów:

- a) sposobu zastosowania azbestu,
- b) struktury powierzchni wyrobu z azbestem,
- c) możliwości uszkodzenia powierzchni wyrobu z azbestem,
- d) miejsca usytuowania wyrobu w stosunku do pomieszczeń użytkowych,
- e) wykorzystania miejsca /obektu /urządzenia budowlanego /instalacji przemysłowej.

Powyższa ocena ma charakter uznaniowy i subiektywny. Nie zdejmuje ona z właścicieli nieruchomości obowiązku dokonania oceny stanu i możliwości bezpiecznego użytkowania wyrobów zawierających azbest. Obowiązki właściciela nieruchomości,

zawierającej azbest, zostały opisane w rozdziale 2 *Prawne aspekty użytkowania i usuwania wyrobów zawierających azbest*.

Powierzchnia dachu pokrytego płytami azbestowo-cementowymi została obliczona w oprogramowaniu geoinformatycznym na podstawie obrysu podstawy budynku z uwzględnieniem informacji o stopniu nachylenia dachu. Analogicznie obliczana była powierzchnia elewacji na podstawie informacji o wysokości budynków, pozyskanych w trakcie prac terenowych. Szacunkowy błąd statystyczny przeliczenia powierzchni dachów i elewacji pokrytych płytami azbestowo-cementowymi może wynosić $\pm 10\%$.

W wyniku przeprowadzonych prac terenowych, kameralnych i z uwzględnieniem materiałów pozyskanych z Urzędu Gminy Ojrzeń została opracowana baza zawierająca następujące dane:

1. nazwy miejscowości,
2. nazwy ulic,
3. numery porządkowe budynków,
4. typ płyt azbestowo-cementowych w odniesieniu do pojedynczego budynku,
5. stopień nachylenia dachu w odniesieniu do pojedynczego budynku,
6. stan płyt azbestowo-cementowych (stopień pilności usunięcia) w odniesieniu do pojedynczego budynku,
7. funkcja budynku w odniesieniu do pojedynczego budynku,
8. powierzchnie dachu / elewacji z płyt azbestowo-cementowych,
9. uwagi.

Wyniki prac inwentaryzacyjnych zostały zgromadzone w formie tabeli Excel.

3.3. Analiza wyników inwentaryzacji wyrobów azbestowo-cementowych na terenie Gminy Ojrzeń

Analizie zostały poddane wyniki inwentaryzacji własnej oraz inne informacje zgromadzone w trakcie opracowania *Programu*.

W dalszych analizach wykorzystano klasyfikację wyrobów i odpadów powstających z wyrobów, jednostki miary i przeliczniki przyjęte w bazie azbestowej (narzędziu do gromadzenia i przetwarzania informacji uzyskanych z inwentaryzacji wyrobów zawierających azbest, prowadzonym przez Ministerstwo Rozwoju).

3.3.1. Płyty azbestowo-cementowe stanowiące pokrycia dachowe obiektów budowlanych

Na podstawie danych zgromadzonych podczas inwentaryzacji oszacowano, iż powierzchnia pokryć dachowych wykonanych z płyt azbestowo-cementowych wynosi 323.531 m², a pokrycia azbestowo-cementowe wykonane są z płyt płaskich i falistych.

Tabela nr 1 Płyty azbestowo-cementowe stanowiące pokrycia dachowe obiektów budowlanych

Lp.	Typ	Kod wyrobu	Powierzchnia [m ²]	Masa [Mg]
1	płyty azbestowo-cementowe prasowane typu karo	W01	4 549	50
2	płyty azbestowo-cementowe faliste	W02	318 982	3 509
	Razem		323 531	3 559

Zinwentaryzowane płyty azbestowo-cementowe faliste stanowią prawie 99% łącznej powierzchni płyt azbestowych na terenie Gminy. Niecałe 2% stanowią płyty płaskie. Łącznie spisanych zostało 3.559 Mg płyt stanowiących pokrycia dachowe obiektów budowlanych.

Szczegółowe zestawienie otrzymanych wyników inwentaryzacji wyrobów zawierających azbest zostały przedstawione w załączniku nr 7 do *Programu*.

3.3.2. Płyty azbestowo-cementowe w elewacjach budynków

Na podstawie wykonanej inwentaryzacji stwierdzono, że na terenie Gminy w elewacjach budynków mieszkalnych, gospodarczych, przemysłowych i innych, nie zastosowano płyt azbestowo-cementowych płaskich i falistych.

3.3.3. Rury i złącza azbestowo-cementowe w sieciach

Według informacji posiadanych przez Urząd Gminy na terenie Gminy Ojrzeń znajduje się ok. 18 Mg rur azbestowo-cementowych o długości 450 m. Rury zarządzane są przez Gminę Ojrzeń.

3.3.4. Drogi utwardzone odpadami zawierającymi azbest

Na terenie Gminy Ojrzeń nie ma dróg utwardzonych odpadami zawierającymi azbest.

3.4. Rozmieszczenie przestrzenne płyt azbestowo-cementowych, stanowiących pokrycia dachów i elewacji obiektów budowlanych

Na terenie Gminy zostały zidentyfikowanych 2.439 budynków mieszkalnych, gospodarczych, produkcyjnych i innych, w których wykorzystywane są płyty azbestowo-cementowe jako pokrycia dachowe oraz elementy konstrukcyjne obiektów. Strukturę rozmieszczenia płyt azbestowo-cementowych w podziale na poszczególne miejscowości Gminy Ojrzeń przedstawiono w tabeli nr 2.

Tabela nr 2 Wyniki inwentaryzacji dachów i elewacji z płyt azbestowo-cementowych w podziale na miejscowości Gminy Ojrzeń

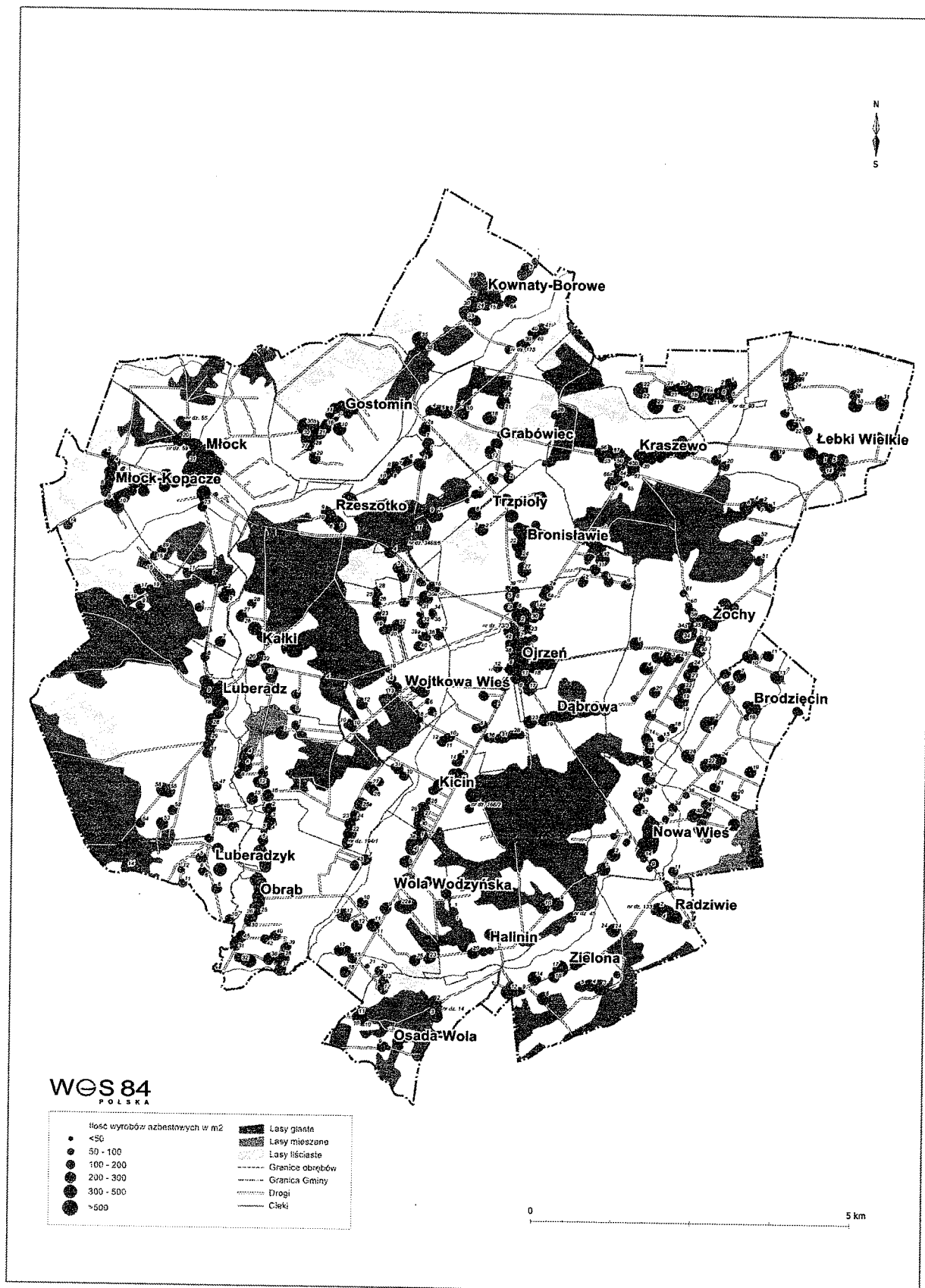
Lp.	Miejscowość	Liczba obiektów	Powierzchnia płyt azbestowo-cementowych [w m ²]	Masa płyt azbestowo-cement. [w Mg]
1	Baraniec	19	2 802	31
2	Brodziewicz	68	10 854	119
3	Bronisławie	82	10 431	115
4	Dąbrowa	91	9 819	108
5	Gostomin	76	10 680	117
6	Grabówiec	60	7 929	87
7	Halinin	36	4 953	54
8	Kałki	51	7 319	81
9	Kicin	58	7 654	84
10	Kownaty Borowe	106	17 070	188
11	Kraszewo	126	14 090	155
12	Lipówiec	33	4 239	47
13	Luberadz	113	13 369	147
14	Luberadzyk	35	3 806	42
15	Łebki Wielkie	85	14 135	155
16	Młock	196	25 206	277
17	Młock Kopacze	57	6 776	75
18	Nowa Wieś	130	15 360	169
19	Obrąb	134	18 554	204
20	Ojrzeń	206	24 153	266
21	Osada Wola	29	3 949	43
22	Przyrowa	77	9 475	104
23	Radziwie	43	6 130	67
24	Rzeszotko	49	6 458	71
25	Skarzynek	82	13 015	143

Lp.	Miejscowość	Liczba obiektów	Powierzchnia płyt azbestowo-cementowych [w m ²]	Masa płyt azbestowo-cement. [w Mg]
26	Trzpioły	27	3 044	33
27	Wojtkowa Wieś	84	10 352	114
28	Wola Wodzyńska	90	13 422	148
29	Zielona	62	9 698	107
30	Żochy	134	18 789	207
	Razem	2 439	323 531	3 559

Najwięcej obiektów budowlanych, w których wykorzystywane są wyroby zawierające azbest jako pokrycia dachowe i elewacyjne, znajduje się w miejscowościach Ojrzeń (206) oraz Młock (196). Stanowią one ponad 16% łącznej liczby zinwentaryzowanych obiektów. Najmniej obiektów budowlanych, w których pokrycia dachowe wykonane są z płyt azbestowych, znajduje się w miejscowości Baraniec (19).

Na podstawie inwentaryzacji przeprowadzonej w trakcie wizyt terenowych została opracowana baza danych. Umożliwiła ona przygotowanie szczegółowej mapy rozmieszczenia wyrobów zawierających azbest na terenie Gminy Ojrzeń

Mapa nr 1 Szczegółowa mapa rozmieszczenia wyrobów zawierających azbest na terenie Gminy Ojrzeń



3.5. Stan techniczny wyrobów zawierających azbest

W trakcie wizyt terenowych zgromadzone zostały informacje o stanie płyt azbestowo-cementowych. Oceny dokonano dla określenia stopnia pilności usunięcia wyrobów azbestowych zgodnie z wymaganiami zawartymi w *Ocenie stanu i możliwości bezpiecznego użytkowania wyrobów zawierających azbest*. Otrzymane wyniki zestawiono w tabeli nr 3.

Tabela nr 3 Wyniki inwentaryzacji dachów i elewacji obiektów budowlanych według stopni pilności usunięcia wyrobów azbestowych z terenu Gminy Ojrzeń

Lp.	Stopień pilności	Opis	Liczba obiektów	Powierzchnia [m ²]	Masa [Mg]
1	I	wymiana lub naprawa wymagana bezzwłocznie	0	0	0
2	II	ponowna ocena wymagana w czasie do 1 roku	0	0	0
3	III	ponowna ocena w terminie do 5 lat	2 439	323 531	3 559
Razem			2 439	323 531	3 559

Wizualna ocena jakości wyrobów zawierających azbest, stanowiących pokrycia dachowe obiektów budowlanych na terenie Gminy Ojrzeń, zgodnie ze stopniem pilności wykazała, że:

- a) nie ma wyrobów azbestowych, które wymagają wymiany lub naprawy bezzwłocznie, tj. zostały zaliczone do I stopnia pilności,
- b) nie ma wyrobów, które wymagają ponownej oceny w czasie do jednego roku, tj. uzyskały II stopień pilności,
- c) wszystkie wyroby azbestowe wymagają ponownej oceny w terminie do 5 lat, tj. zostały zaliczone do III stopnia pilności.

3.6. Struktura własnościowa obiektów, w których wykorzystywane są wyroby azbestowe

Na podstawie informacji z Urzędu Gminy Ojrzeń o rodzaju własności poszczególnych obiektów, przygotowano analizę wyników inwentaryzacji w podziale na typ własności.

Tabela nr 4 *Struktura własnościowa obiektów, w których są wykorzystywane wyroby azbestowe*

Lp.	Typ własności	Liczba obiektów	Powierzchnia [m ²]	Masa [Mg]
1	Gmina Ojrzeń	21	2 461	27
2	Firma	2	367	4
3	Osoba fizyczna	2 415	320 492	3 526
4	Skarb Państwa	1	211	2
	Razem	2 439	323 531	3 559

Większość budynków pokrytych płytami azbestowo-cementowymi jest własnością prywatną. Stanowią one ponad 99% łącznej powierzchni zinwentaryzowanych płyt azbestowo-cementowych. Około 1% stanowią pokrycia dachowe obiektów należących do Gminy Ojrzeń, Skarbu Państwa lub firm znajdujących się na terenie Gminy.

3.7. Obiekty użyteczności publicznej

Zgodnie z *Rozporządzeniem Ministra Infrastruktury z dnia 12 kwietnia 2002 r. w sprawie warunków technicznych, jakim powinny odpowiadać budynki i ich usytuowanie* (Dz.U. Nr 75, poz. 690 z późn. zm.) budynkami użyteczności publicznej są budynki przeznaczone na potrzeby administracji publicznej, wymiaru sprawiedliwości, kultury, kultu religijnego, oświaty, szkolnictwa wyższego, nauki, wychowania, opieki zdrowotnej, społecznej lub socjalnej, obsługi bankowej, handlu, gastronomii, usług, w tym usług pocztowych lub telekomunikacyjnych, turystyki, sportu, obsługi pasażerów w transporcie kolejowym, drogowym, lotniczym, morskim lub wodnym śródlądowym oraz inne budynki przeznaczone do wykonywania podobnych funkcji, a także budynki biurowe lub socjalne.

Wizyty terenowe wykazały, że na terenie Gminy Ojrzeń znajduje się 11 obiektów użyteczności publicznej, które pokryte są płytami azbestowo-cementowymi. Są to 3 Mg płyt azbestowo-cementowych, zamontowanych na przystankach autobusowych, o łącznej powierzchni 256 m². Obiekty zostały przydzielone do III stopnia pilności.

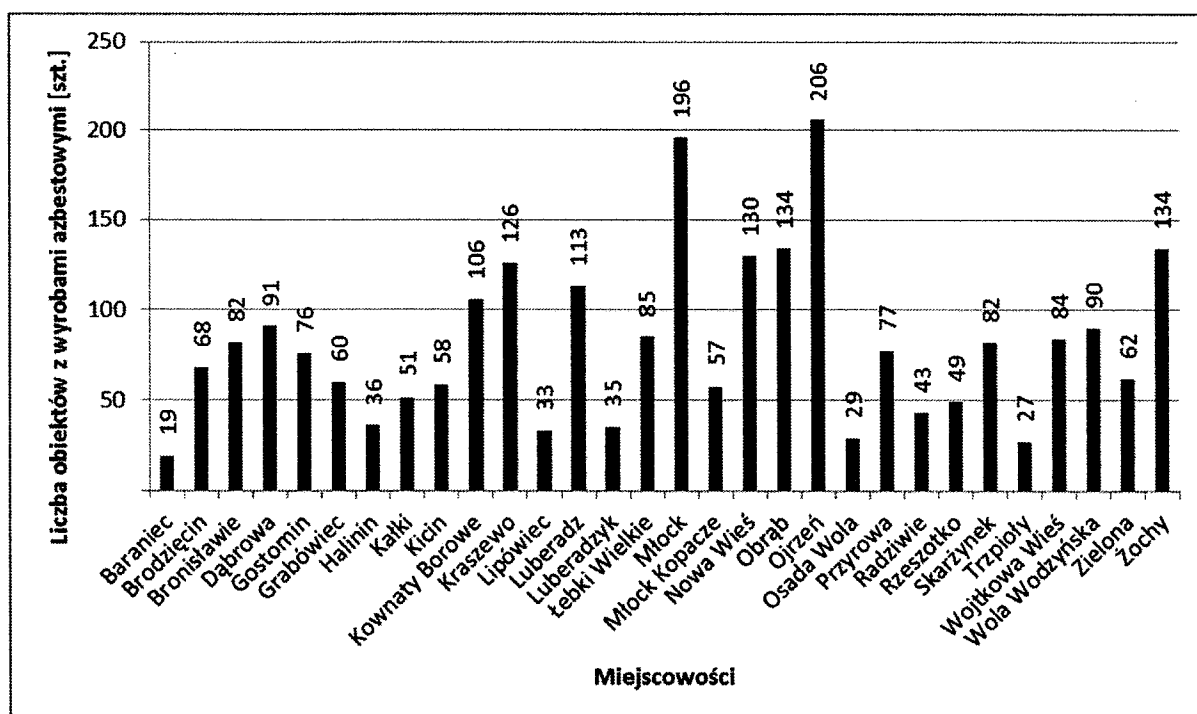
4. Analiza aktualnego stanu użytkowania wyrobów zawierających azbest

Analiza stanu użytkowania wyrobów zawierających azbest obejmuje:

- powierzchnie dachów i elewacji wykonanych z płyt azbestowo-cementowych na terenie poszczególnych miejscowości Gminy Ojrzeń.
- rodzaje obiektów budowlanych pokrytych wyrobami azbestowymi.

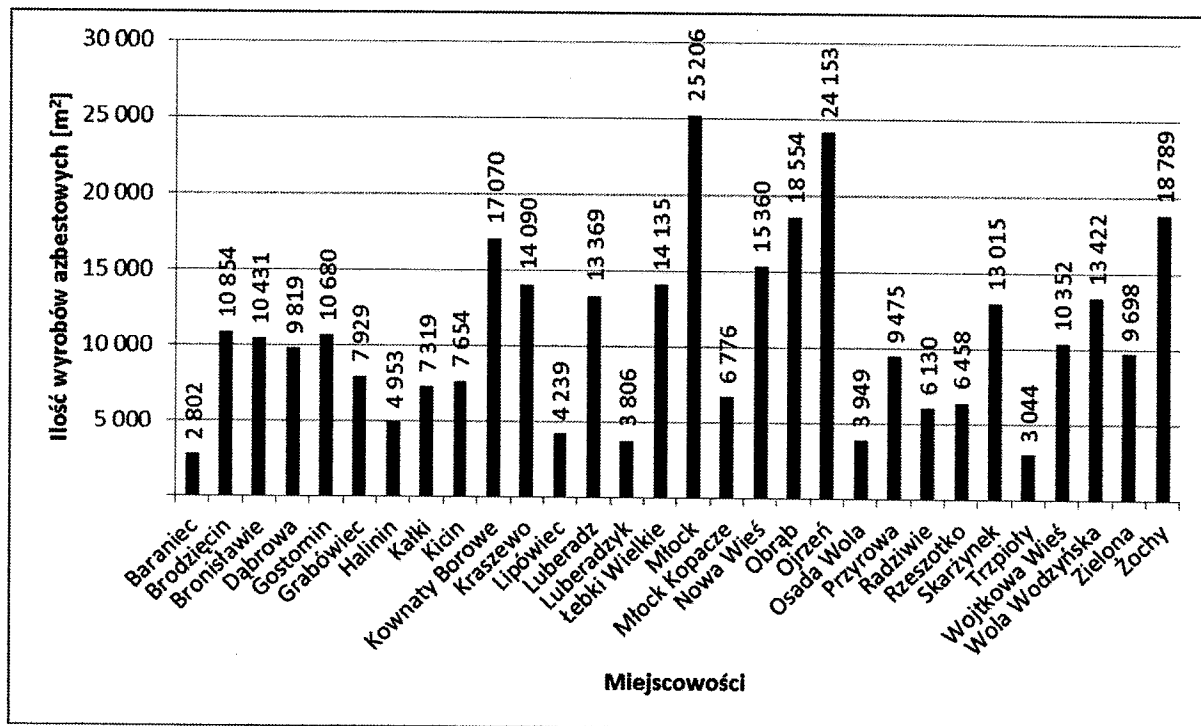
Wykonana inwentaryzacja wyrobów zawierających azbest stanowiących pokrycia dachowe i elewacyjne obiektów budowlanych położonych na terenie Gminy Ojrzeń wykazała wykorzystywanie 323.531 m² wyrobów azbestowych, stanowiących pokrycia dachowe i elewacyjne 2.439 obiektów. Porównanie liczby obiektów budowlanych oraz powierzchni płyt azbestowo-cementowych zinwentaryzowanych na terenie Gminy Ojrzeń przedstawiono na wykresach nr 1 i 2.

Wykres nr 1 Porównanie liczby obiektów budowlanych z wyrobami azbestowymi w poszczególnych miejscowościach Gminy Ojrzeń



Najwięcej płyt azbestowo-cementowych [w m²] znajduje się w miejscowościach: Młock i Ojrzeń. Stanowią one ponad 15% łącznej ilości płyt azbestowo-cementowych na terenie Gminy Ojrzeń. Najmniej wyrobów azbestowych [w m²] zostało zinwentaryzowanych na terenie miejscowościach Baraniec i Trzpioty.

Wykres nr 2 Porównanie ilości wyrobów azbestowych w poszczególnych miejscowościach Gminy Ojrzeń



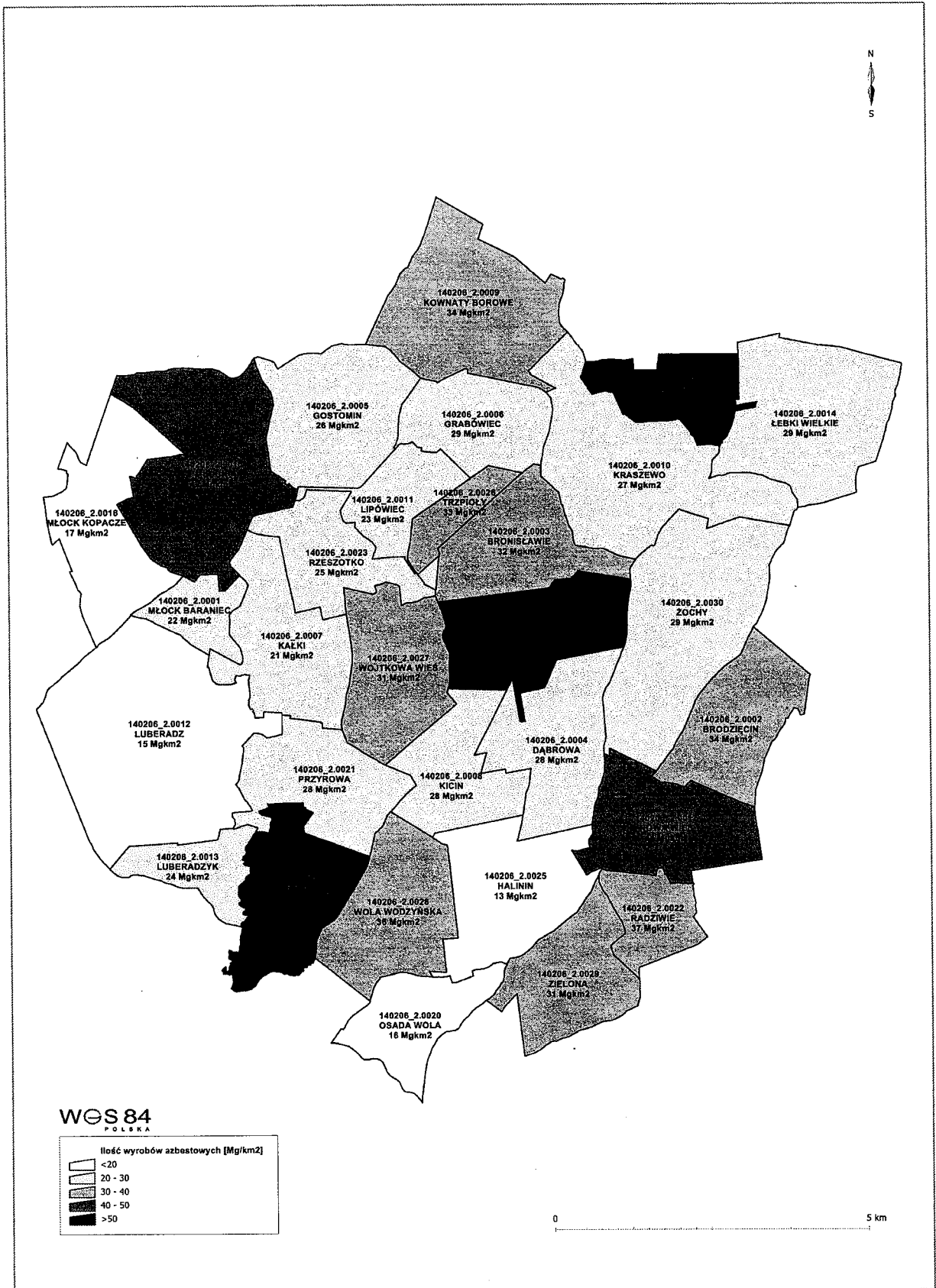
Łącznie zinwentaryzowano 2.439 obiektów budowlanych, z czego ponad 20% stanowią budynki mieszkalne, ok. 42% gospodarcze. Pozostałe 37% spośród budynków z pokryciem azbestowym pełni inne funkcje.

Tabela nr 5 Funkcje budynków z pokryciem azbestowo-cementowym

Lp.	Funkcja budynku	Liczba budynków	Powierzchnia [m ²]	Masa [Mg]
1	mieszkalny	494	67 663	744
2	gospodarczy	1 036	204 720	2 252
3	użyteczności publicznej	5	2 565	28
4	inny	11	256	3
5	mieszkalno-gospodarczy	871	44 697	492
	Razem	22	3 630	40

Na mapie nr 2 przedstawiono rozmieszczenie wyrobów azbestowych w poszczególnych obrębach ewidencyjnych Gminy.

Mapa nr 2 Wyroby azbestowe w obrębach ewidencyjnych Gminy Ojrzeń



W trakcie inwentaryzacji na terenie posesji zinwentaryzowano 133 Mg odpadów zawierających azbest. Zestawienie w podziale na poszczególne miejscowości Gminy Ojrzeń zostało przedstawione w tabeli nr 6.

Tabela nr 6 *Odpady zawierające azbest zgromadzone na posesjach*

Lp.	Miejscowość	Liczba obiektów	Powierzchnia płyt azbestowo-cementowych [w m ²]	Masa płyt azbestowo-cement. [w Mg]
1	Brodziewicz	3	260	3
2	Bronisławie	4	252	3
3	Dąbrowa	2	250	3
4	Gostomin	1	200	2
5	Grabówiec	2	360	4
6	Halinin	1	400	4
7	Kałki	2	262	3
8	Kicin	4	346	4
9	Kownaty Borowe	4	420	5
10	Kraszewo	23	2 403	26
11	Lipówiec	2	300	3
12	Luberadz	2	202	2
13	Łebki Wielkie	6	1 065	12
14	Młock	2	260	3
15	Nowa Wieś	4	440	5
16	Obrąb	4	320	4
17	Ojrzeń	5	575	6
18	Skarżynek	14	2 784	31
19	Wojtkowa Wieś	10	843	9
20	Żochy	1	130	1
	Razem	96	12 072	133

Na terenie Gminy Ojrzeń w trakcie prac terenowych oraz na podstawie informacji pozyskanych z Urzędu Gminy Ojrzeń zostało zinwentaryzowanych **3.710** Mg wyrobów zawierających azbest.

Tabela nr 7 *Podsumowanie wyników inwentaryzacji na terenie Gminy Ojrzeń*

Lp.	Rodzaj wyrobów	Kod wyrobu	Masa [Mg]
1	płyty azbestowo-cementowe płaskie w pokryciach dachów	W01	50

2	płyty azbestowo-cementowe faliste w pokryciach dachów	W02	3 509
3	płyty azbestowo-cementowe płaskie w elewacjach budynków	W01	0
4	płyty azbestowo-cementowe faliste w elewacjach budynków	W02	0
5	płyty azbestowo-cementowe składowane na posesjach	W02	133
6	rury i złącza azbestowo-cementowe do usunięcia	W03.1	0
7	rury i złącza azbestowo-cementowe do pozostawienia w ziemi	W03.2	18
	Razem		3 710

Większość (95%) stanowią płyty azbestowo-cementowe faliste w pokryciach dachów. Ponad 1% stanowią płyty azbestowo-cementowe płaskie w pokryciach dachów, 0,5% stanowią rury azbestowo-cementowane do pozostawienia w ziemi, a mniej niż 4% stanowią płyty azbestowo-cementowe składowane na posesji oraz płyty azbestowo-cementowe płaskie w elewacjach budynków.

5. Postępowanie z wyrobami i odpadami zawierającymi azbest

5.1. Podnoszenie świadomości ekologicznej mieszkańców

Agencja Ochrony Środowiska USA (Environmental Protection Agency - EPA) opublikowała szereg dokumentów, w których zawarte są zasady informowania o ryzyku. Powszechnie przyjęto siedem podstawowych zasad:

1. Akceptuj i angażuj społeczność jako równorzędnego partnera.
2. Starannie planuj sposób przekazywania informacji o zagrożeniu, następnie oceniaj wyniki komunikowania się.
3. Uważnie słuchaj tego, co mają ci do przekazania inni.
4. Bądź uczciwy, szczerzy i otwarty.
5. Koordynuj wysiłki i współpracuj z innymi w procesie przekazywania informacji.
6. Nawiązuj współpracę ze środkami masowego przekazu i przekazuj informacje zgodnie z regułami środków masowego przekazu.
7. Mów jasno i życzliwie¹⁴.

Powodzenie realizacji działań na rzecz ochrony środowiska i przyrody podejmowanych przez władze Gminy Ojrzeń, w dużej mierze zależy od świadomości, aktywności i zmiany nawyków lokalnej społeczności. Program edukacyjny realizowany jest przez władze Gminy na różnych płaszczyznach i różnymi metodami poprzez ulotki, foldery, konkursy i festyny.

5.2. Działania informacyjno-edukacyjne wśród mieszkańców Gminy Ojrzeń

Planowane działania informacyjne o postępowaniu z wyrobami i odpadami zawierającymi azbest mają na celu przekazanie rzetelnej i wiarygodnej informacji o azbecie. Mogą zostać podjęte z wykorzystaniem istniejących już kanałów dystrybucji:

1. Tablice informacyjne w Urzędzie Gminy Ojrzeń z notatkami o:
 - a) obowiązkach dotyczących postępowania z wyrobami zawierającymi azbest,
 - b) obowiązku przeprowadzenia inwentaryzacji i złożenia informacji o wyrobach zawierających azbest (załącznik 2),
 - c) obowiązku sporządzenia *oceny stanu i możliwości bezpiecznego użytkowania wyrobów zawierających azbest* (załącznik 3),
 - d) zagrożeniach i skutkach dla zdrowia ludzi i środowiska przyrodniczego w przypadku niewłaściwego użytkowania i usuwania wyrobów zawierających azbest,
 - e) firmach, zajmujących się usuwaniem, zbieraniem, transportem i unieszkodliwianiem odpadów zawierających azbest (dane adresowe i telefon kontaktowy),

¹⁴ „Azbest. Ekspozycja zawodowa i środowiskowa.”, pod red. Neonili Szeszeni-Dąbrowskiej, Łódź, 2004.

- f) możliwościach finansowego wsparcia i właściwego postępowania w przypadku prac remontowych obejmujących wymianę wyrobów zawierających azbest.
2. Akcje edukacyjne, mające na celu nauczenie młodzieży rozpoznawania wyrobów zawierających azbest, poinformowanie o szkodliwości azbestu dla zdrowia człowieka i środowiska naturalnego oraz konieczności unieszkodliwienia azbestu do końca 2032 r. Akcje te powinny być prowadzone w szkołach w ramach zajęć lekcyjnych.
 3. Konkursy organizowane przez dyrektorów szkół, np. zaprojektowanie ulotki informacyjnej czy plakatu. Praca nagrodzona zostanie powielona w odpowiedniej liczbie egzemplarzy i udostępniona na tablicy w Urzędzie Gminy Ojrzeń.
 4. Organizowane corocznie festyny oraz koncerty i imprezy okolicznościowe, w trakcie których szczególna uwaga zwrócona będzie na identyfikację „dzikich wysypisk” odpadów azbestowych oraz szkodliwość azbestu dla zdrowia człowieka.

Wszystkie akcje informacyjne i edukacyjne powinny być prowadzone równolegle na stronie internetowej Gminy Ojrzeń.

5.3. Usuwanie wyrobów zawierających azbest

Wyroby zawierające azbest mogą być bezpiecznie usuwane i eliminowane z terenu Gminy Ojrzeń przez przedsiębiorstwa, zgodnie z obowiązującymi przepisami w tym zakresie.

Aktualny wykaz przedsiębiorców, którzy uzyskali decyzję marszałka województwa mazowieckiego w zakresie demontażu wyrobów zawierających azbest jest dostępny w Urzędzie Marszałkowskim Województwa Mazowieckiego.

5.4. Unieszkodliwianie odpadów azbestowych

Najczęściej stosowaną metodą unieszkodliwiania odpadów zawierających azbest jest ich składowanie. W województwie mazowieckim funkcjonuje jedno ogólnodostępne składowisko, przyjmujące odpady zawierające azbest: Składowisko w Rachocinie¹⁵. Najbliżej położonym składowiskiem jest Składowisko w Rachocinie znajdujące się w województwie mazowieckim.

Według dostępnych danych¹⁶ wolna pojemność składowiska w Rachocinie wynosi 44.100 m³. Na składowisku przyjmowane są jedynie materiały budowlane zawierające azbest (17 06 05*). Cena przyjmowanych na składowisku odpadów wynosi 360 zł/Mg netto. Składowisko to położone jest w odległości ok. 82 kilometrów od Gminy Ojrzeń.

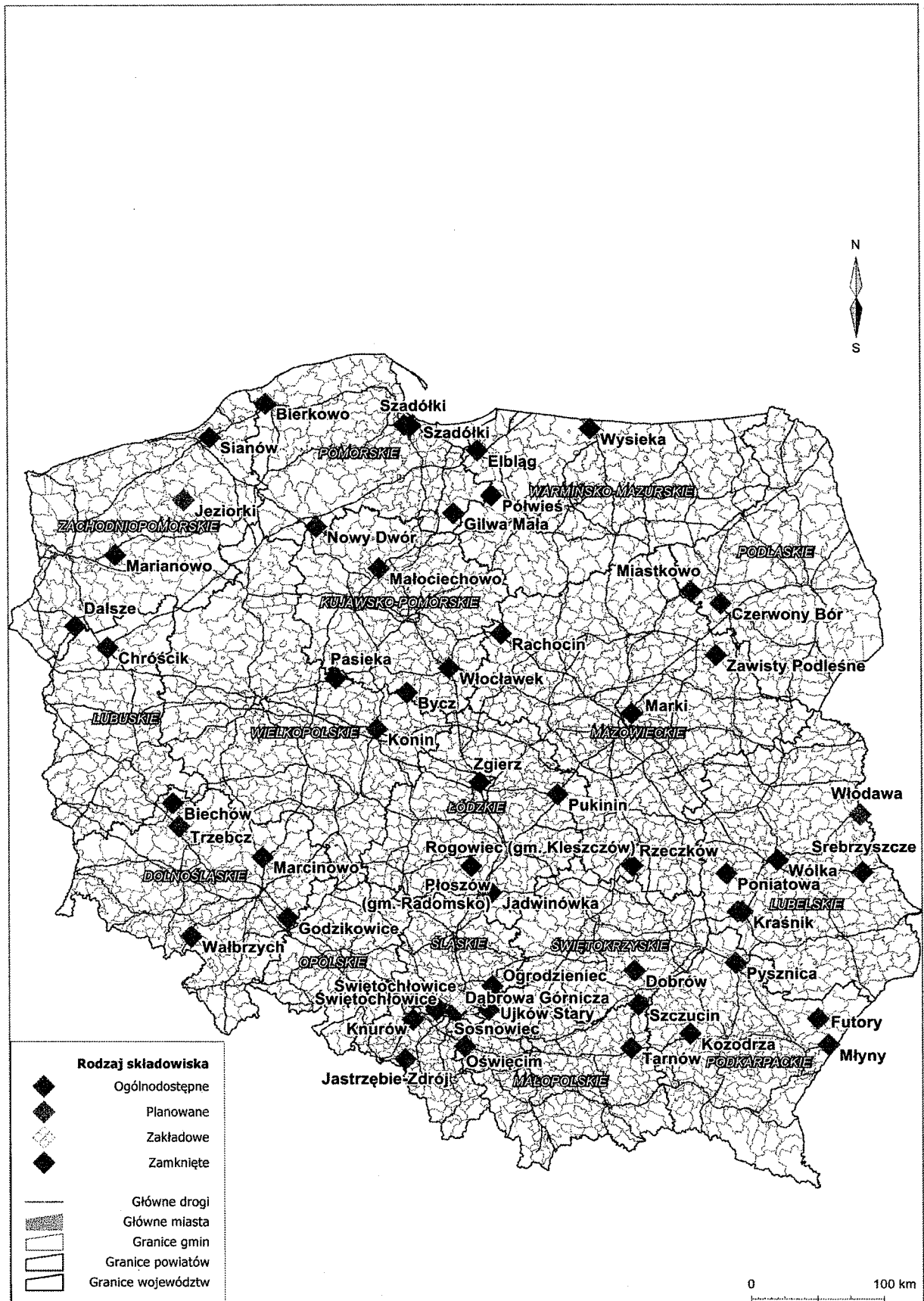
¹⁵ www.bazaazbestowa.gov.pl

¹⁶ Tamże

Ze względu na dostępność i odległość składowisk najbardziej dogodnym miejscem unieszkodliwiania odpadów niebezpiecznych zawierających azbest i powstałych w wyniku realizacji *Programu Usuwania Azbestu z terenu Gminy Ojrzeń* jest składowisko w Rachocinie.

Przestrzenne rozmieszczenie składowisk przyjmujących odpady zawierające azbest w Polsce zostało zamieszczone na mapie nr 3.

Mapa nr 3 Rozmieszczenie składowisk przyjmujących odpady azbestowe w Polsce



6. Harmonogram realizacji Programu

Na mocy polskiego prawa wykorzystywanie azbestu lub wyrobów zawierających azbest zostało dopuszczone w użytkowanych instalacjach lub urządzeniach nie dłużej niż do 31 grudnia 2032 r. Zgodnie z założeniami Programu Oczyszczania Kraju z Azbestu na lata 2009-2032 proces usuwania wyrobów zawierających azbest powinien być zakończony do 2032 roku.

Harmonogram realizacji Programu usuwania wyrobów zawierających azbest z terenu Gminy Ojrzeń podzielono na 2 etapy, tj.:

I etap: lata 2016-2022,

II etap: lata 2023-2032.

Podział ten jest zbieżny z harmonogramem Programu Oczyszczania Kraju z Azbestu na lata 2009-2032, Wojewódzkim Planem Gospodarki Odpadami dla województwa mazowieckiego na lata 2012-2017 z uwzględnieniem lat 2018-2023, oraz Programem usuwania wyrobów zawierających azbest z terenu województwa mazowieckiego. Zdecydowano o przyjęciu analogicznych etapów realizacji zadania w kontekście możliwości monitorowania jego realizacji w porównaniu z programami nadrzędnymi.

Tabela nr 8 Harmonogram realizacji Programu w podziale na 2 etapy

Lp.	Zadania	Etap I	Etap II
		2016-2022	2023-2032
Zadania organizacyjne			
1	Przeprowadzenie inwentaryzacji wyrobów zawierających azbest		
2	Opracowanie Programu usuwania wyrobów zawierających azbest z terenu Gminy Ojrzeń		
3	Implementacja danych do bazy azbestowej (www.bazaazbestowa.gov.pl)		
4	Stała aktualizacja bazy danych *		
5	Zapewnienie środków finansowych na realizację Programu		
6	Monitorowanie procesu usuwania wyrobów azbestowych		
7	Aktualizacja Programu		

Lp.	Zadania	Etap I	Etap II
		2016-2022	2023-2032
Zadania informacyjne			
8	Akcje informacyjne wśród mieszkańców dotyczące obowiązków związanych z koniecznością usunięcia wyrobów azbestowych, sposobów i terminów inwentaryzacji wyrobów zawierających azbest oraz procedur związanych z postępowaniem z azbestem prowadzone poprzez ulotki, broszury, media lokalne (gazety, radio, internet, billboardy i plakaty na terenie Gminy Ojrzeń).		
Zadania edukacyjne			
9	Akcje edukacyjne prowadzone wśród mieszkańców powinny zostać oparte na edukacji dzieci i młodzieży szkolnej. Akcja edukacyjna powinna być połączona z informacyjną poprzez organizowanie, tzw. imprez ekologicznych, festynów, wystaw, konkursów czy też wycieczek ekologicznych.		
Zadania inwestycyjne			
10	Bezpieczne usunięcie wyrobów azbestowych wraz z wymianą pokryć dachowych i elewacji.	50%	50%

* W przypadku braku informacji od właścicieli obiektów budowlanych, w których są wykorzystywane wyroby azbestowe, konieczna wydaje się aktualizacja inwentaryzacji w terenie, ponieważ 100% wyrobów wymaga oceny stanu technicznego w ciągu 5 lat.

Inwentaryzacja (zadanie nr 1), Program usuwania wyrobów zawierających azbest z terenu Gminy Ojrzeń (zadanie nr 2) oraz opracowanie bazy danych wyrobów zawierających azbest i jej wprowadzenie do bazy azbestowej (www.bazaazbestowa.gov.pl) (zadanie nr 3) zostały wykonane w 2016 r., co umożliwiło rozpoczęcie procesu monitorowania procesu usuwania wyrobów azbestowych (zadanie nr 6).

7. Koszty realizacji *Programu*

Całkowite koszty realizacji *Programu usuwania wyrobów zawierających azbest z terenu Gminy Ojrzeń* obejmują nakłady poniesione na:

1. akcje informacyjno-edukacyjne,
2. koszty aktualizacji *Programu*,
3. koszty usunięcia płyt azbestowo-cementowych z pokryć dachowych i elewacji,
4. koszty wykonania nowych pokryć dachowych i elewacji.

Koszty te będą ponoszone przez osoby fizyczne, przedsiębiorców, osoby prawne oraz Gminę Ojrzeń w odniesieniu do własnych obiektów.

7.1. Akcje informacyjno-edukacyjne

Zadania organizacyjne, polegające na stałej aktualizacji bazy danych, informowaniu mieszkańców i przedsiębiorców o ich obowiązkach, szkodliwości azbestu oraz możliwościach pozyskania dofinansowania na bezpieczne usuwanie wyrobów zawierających azbest, a także monitorowanie procesu usuwania wyrobów azbestowych będą wykonane przez pracowników Urzędu Gminy Ojrzeń.

7.2. Aktualizacja *Programu*

Założono, że w trakcie realizacji *Programu* wykonane zostaną po dwie aktualizacje w I i II etapie realizacji *Programu*, ponieważ wszystkim zinwentaryzowanym wyrobom zawierającym azbest został przypisany III stopień pilności usunięcia, czyli wymagana jest ponowna ocena stanu technicznego w ciągu 5 lat.

7.3. Koszty usunięcia i wymiany płyt azbestowo-cementowych z pokryć dachowych obiektów budowlanych

Do oszacowania kosztów usunięcia płyt azbestowo-cementowych z terenu Gminy Ojrzeń przyjęto, że powierzchnia zinwentaryzowanych wyrobów zawierających azbest stanowiących pokrycia dachowe obiektów wynosi 323.531 m².

Założono, że średni koszt demontażu wyrobów azbestowych wynosi 10 zł za 1 m², natomiast koszt transportu i unieszkodliwienia odpadów zawierających azbest na składowisku wynosi 360 zł brutto za 1 Mg. Został on wyliczony na podstawie informacji o kosztach usuwania i unieszkodliwiania azbestu proponowanych przez firmy prowadzące działalność w zakresie usuwania i unieszkodliwiania azbestu na terenie województwa mazowieckiego.

Jako średni koszt zakupu i montażu nowego pokrycia dachowego przyjęto 50 zł brutto za 1 m² nowego pokrycia wykonanego z blachodachówki. Dane te zostały pozyskane od producentów i firm dekarских. W przypadku wykorzystania innych materiałów szacowane koszty mogą ulec zmianie.

Tabela nr 9 *Nakłady finansowe na usunięcie płyt azbestowo-cementowych stanowiących pokrycia dachowe obiektów budowlanych (w zł)*

Lp.	tytuł	I etap 2016-2022	II etap 2023-2032	Razem
1	demontaż wyrobów zawierających azbest	1 617 655 zł	1 617 655 zł	3 235 310 zł
2	transport i unieszkodliwienie wyrobów zawierających azbest	640 620 zł	640 620 zł	1 281 240 zł
3	zakup i montaż nowego pokrycia dachowego	8 088 275zł	8 088 275zł	16 176 550 zł
	Razem	10 346 550 zł	10 346 550 zł	20 693 100 zł

Oszacowane koszty usunięcia wyrobów azbestowych z pokryć dachowych obiektów budowlanych wynoszą prawie 21 mln zł, w tym ponad 3 mln zł za demontaż wyrobów azbestowych i ok. 1.281 tys. zł za transport i unieszkodliwienie odpadów azbestowych na uprawnionym składowisku.

7.4. Koszty transportu i unieszkodliwienia wyrobów azbestowych składowanych na posesjach

Do oszacowania kosztów transportu i unieszkodliwienia wyrobów azbestowo-cementowych na uprawnionym składowisku przyjęto, że ilość zinwentaryzowanych składowanych wyrobów zawierających azbest wynosi 12.072 m², co po przeliczeniu daje ok. 133 Mg. Założono, że średni koszt transportu i unieszkodliwienia odpadów zawierających azbest na składowisku wynosi 360 zł brutto za 1 Mg. Przyjęto, iż wszystkie odpady azbestowe zostaną usunięte w I etapie realizacji *Programu*, a oszacowany koszt ich transportu i unieszkodliwienia wynosi ok. 47.805 zł (według cen z 2016 r.).

7.5. Całkowite koszty realizacji *Programu*

Całkowite koszty realizacji *Programu* w latach 2016-2032 obejmują nakłady finansowe na akcje informacyjno-edukacyjne, aktualizację *Programu*, usunięcie i wymianę pokryć dachowych oraz termomodernizację budynków.

Tabela nr 10 Szacunkowe całkowite koszty realizacji Programu (w zł)

Lp.	Tytuł	Etap I	Etap II	Razem
1	akcje informacyjno-edukacyjne dla mieszkańców Gminy Ojrzeń	10 000	10 000	20 000
2	aktualizacja Programu	10 000	10 000	20 000
3	wymiana pokryć dachowych	10 346 550	10 346 550	20 693 100
4	termomodernizacja budynków	0	0	0
5	transport i unieszkodliwienie wyrobów azbestowych składowanych na posesjach	47 805	0	47 805
	Razem	10 414 355	10 366 550	20 780 905

Prognozowane całkowite koszty realizacji Programu w latach 2016-2032 wynoszą 20.780.905 zł, z czego ponad 99% stanowią koszty wymiany pokryć dachowych.

8. Źródła finansowania realizacji *Programu*

W wyniku analizy dostępnych instrumentów finansowania ochrony środowiska wybrano te, które mogą zostać wykorzystane w celu dofinansowania realizacji *Programu usuwania wyrobów zawierających azbest z terenu Gminy Ojrzeń* oraz opracowano prognozowaną strukturę finansowania realizacji *Programu*.

Możliwymi źródłami finansowania realizacji *Programu* są środki własne Gminy Ojrzeń, środki z Wojewódzkiego Funduszu Ochrony Środowiska i Gospodarki Wodnej w Warszawie, kredyty preferencyjne z Banku Gospodarki Żywnościowej, Program Rozwoju Obszarów Wiejskich 2014-2020.

8.1. Wojewódzki Fundusz Ochrony Środowiska i Gospodarki Wodnej w Warszawie

Wojewódzki Fundusz Ochrony Środowiska i Gospodarki Wodnej w Warszawie
Wydział Zamiejscowy w Ciechanowie
ul. Mickiewicza 7, 06-400 Ciechanów
tel. (23) 672 14 69, fax (23) 672 14 69 w. 25
e-mail: poczta@wfosigw.pl
www.wfosigw.pl

Na liście przedsięwzięć priorytetowych planowanych do dofinansowania ze środków WFOŚiGW w Warszawie na 2016 r. w ramach programu *Ochrona Ziemi* przedmiotem dofinansowania jest usuwanie i unieszkodliwianie azbestu na terenie województwa mazowieckiego.

Program priorytetowy „Usuwanie i unieszkodliwianie azbestu na terenie województwa mazowieckiego” adresowany jest do jednostek samorządu terytorialnego, ich związków oraz ich jednostek podległych, pozostałych osób prawnych i osób fizycznych prowadzących działalność gospodarczą. Osoby prawne oraz osoby fizyczne prowadzące działalność gospodarczą mogą składać wnioski indywidualne o przyznanie dofinansowania, zaś osoby fizyczne (w tym wspólnoty mieszkaniowe) nie prowadzące działalności gospodarczej powinny składać wnioski o dofinansowanie za pośrednictwem gminy. Dopuszczono również możliwość złożenia przez gminę jednego wniosku obejmującego zarówno obiekty stanowiące własność osób fizycznych, jak i obiekty będące własnością gminy.

Zadania polegające na usuwaniu i unieszkodliwianiu azbestu dofinansowywane są dla jednostek samorządu terytorialnego w formie dotacji w wysokości do 85% kosztów kwalifikowanych, natomiast w formie pożyczki w wysokości do 100% kosztów kwalifikowanych. Warunkiem przyznania dofinansowania jest aby koszty jednostkowe w roku 2016 nie mogły przekroczyć 900 zł/Mg (lub 12 zł/m²) demontowanych wyrobów azbestowych wraz z ich utylizacją, a także 600 zł/Mg (lub 8 zł/m²) utylizowanych odpadów azbestowych

(bez ich demontażu). W przypadku wyczerpania się środków dotacyjnych istnieje możliwość udzielenia dofinansowania wyłącznie w formie pożyczki do 100% kosztów kwalifikowanych.

Do kosztów kwalifikowanych zalicza się demontaż płyt azbestowych i ich zbiórkę, załadunek oraz transport odpadów niebezpiecznych z miejsca rozbiórki do miejsca unieszkodliwienia oraz unieszkodliwienie odpadów niebezpiecznych. Nie stanowią kosztów kwalifikowanych koszty nowych pokryć dachowych oraz koszty demontażu starej konstrukcji dachu.

Dofinansowaniem mogą być objęte obiekty, dla których właściciel, zarządca lub użytkownik sporządził i złożył marszałkowi lub odpowiednio wójtowi, burmistrzowi lub prezydentowi miasta *Informację o wyrobach zawierających azbest i miejscu ich wykorzystania*. Wykonawca powinien zostać wybrany zgodnie z przepisami ustawy z dnia 29 stycznia 2004 roku Prawo zamówień publicznych. Ponadto Wnioskodawca ubiegający się o dofinansowanie zobowiązany jest do uzyskania od właściwych organów administracji architektoniczno-budowlanej prawomocne decyzje administracyjne związane z zakresem wykonywanych prac, a firma realizująca zadanie zobowiązana jest do posiadania stosownych zezwoleń na transport i unieszkodliwianie wyrobów azbestowych.

Warunkiem niezbędnym do uzyskania dofinansowania przez jednostki samorządu terytorialnego jest przedłożenie „Programu usuwania azbestu i wyrobów zawierających azbest” zatwierdzonego przez JST.¹⁷

8.2. Instrumenty oferowane przez BOŚ we współpracy z Wojewódzkim Funduszem Ochrony Środowiska i Gospodarki Wodnej w Warszawie¹⁸

1 Oddział BOŚ w Warszawie
00-950 Warszawa, al. Jana Pawła II 12
tel. 22 850 87 18, faks 22 850 88 98

Obecnie, zgodnie z informacją zamieszczoną na stronie internetowej BOŚ z uwagi na fakt, iż oferta kredytowa jest zróżnicowana w zależności od województwa, w którym realizowana jest inwestycja, informacje o kredytach preferencyjnych udzielanych we współpracy z WFOŚiGW udzielane są bezpośrednio w placówkach banku i u Głównych Ekologów ds. Klientów Detalicznych oraz Głównych Ekologów ds. Klientów Korporacyjnych.

Osobą do kontaktu ds. klientów indywidualnych dla województwa mazowieckiego jest:

Iwona Kurek
22 850-84-34, kom. 515-111-302, iwona.kurek@bosbank.pl

¹⁷ Na podstawie informacji Wojewódzkiego Funduszu Ochrony Środowiska i Gospodarki Wodnej w Warszawie

¹⁸ Na podstawie oferty BOŚ Bank S.A.

Centrala – DSD
00-832 Warszawa
ul. Żelazna 32

Osobą do kontaktu ds. klientów korporacyjnych dla województwa mazowieckiego jest:
Katarzyna Balcerowicz
22 539-45-27, kom. 515-111-659, katarzyna.balcerowicz@bosbank.pl
Centrum Korporacyjne w Warszawie
01-192 Warszawa
ul. Leszno 14

8.3. Bank BGŻ BNP Paribas S.A.

Bank BGŻ BNP Paribas S.A.
ul. Kasprzaka 10/16, 01-211 Warszawa
tel. 22 860 40 00, faks 22 566 90 00
<http://www.bgzbnpparibas.pl>

Bank BGŻ BNP Paribas S.A. współpracuje z Agencją Restrukturyzacji i Modernizacji Rolnictwa w zakresie udzielania kredytów preferencyjnych. Podstawą do udzielania przez ARiMR pomocy ze środków krajowych, w tym dopłat do oprocentowania kredytów, jest rozporządzenie Rady Ministrów z dnia 22 stycznia 2009 r. w sprawie realizacji niektórych zadań ARiMR (Dz.U. Nr 22, poz. 121. z późn. zm.).

Podmiotami uprawnionymi do ubiegania się o kredyt preferencyjny są:

- 1) osoby fizyczne, posiadające pełną zdolność do czynności prawnych, z wyłączeniem emerytów i rencistów,
- 2) osoby prawne,
- 3) jednostki organizacyjne, nie posiadające osobowości prawnej,
- 4) podmioty będące mikroprzedsiębiorstwem, małym lub średnim przedsiębiorstwem, które nie znajdują się w trudnej sytuacji na których nie ciąży dotąd niezrealizowany obowiązek zwrotu pomocy wynikający z decyzji Komisji Europejskiej.

Przedmiotem kredytowania w ramach linii o symbolu **RR** zgodnie z *Warunkami i zasadami udzielania kredytów na realizację inwestycji w rolnictwie, rybactwie śródlądowym i przetwórstwie produktów rolnych, ryb, skorupiaków i mięczaków* m.in. budowa, przebudowa lub remont obiektów służących do prowadzenia działalności rolniczej w gospodarstwach rolnych lub działach specjalnych produkcji rolnej.

Warunki kredytowania są następujące:

- 1) oprocentowanie: zmienne, ustalane w oparciu o aktualną stopę redyskonta, nie mniej niż 3%,
- 2) kwota kredytu: nie może przekroczyć:
 - a) 80% wartości nakładów inwestycyjnych na gospodarstwo rolne i wynosić więcej niż 5.000.000 zł,

- b) 70% wartości nakładów inwestycyjnych na działy specjalne produkcji rolnej i wynosić więcej 8.000.000 zł,
 - c) łączna kwota kredytów udzielonych jednemu podmiotowi na realizację równocześnie kilku inwestycji wymienionych w pkt a) i b) nie może przekroczyć 40% wysokości udzielonego kredytu.,
- 3) okres kredytowania: do 15 lat,
 - 4) okres karencji: do 2 lat.

8.4. Program Rozwoju Obszarów Wiejskich na lata 2014-2020

*Agencja Restrukturyzacji i Modernizacji Rolnictwa
Biuro Powiatowe w Ciechanowie
ul. 17 Stycznia 60, 06-400 Ciechanów
tel. 23 673 91 38, faks 23 672 17 83
www.arimr.gov.pl
e-mail: info@arimr.gov.pl*

Program Rozwoju Obszarów Wiejskich na lata 2014-2020 (PROW 2014-2020) został opracowywany na podstawie przepisów Unii Europejskiej. Zgodnie z przepisami Unii Europejskiej, Program jest wkomponowany w całościowy system polityki rozwoju kraju, w szczególności poprzez mechanizm Umowy Partnerstwa. Umowa ta określa strategię wykorzystania środków unijnych na rzecz realizacji wspólnych dla UE celów określonych w unijnej strategii wzrostu „Europa 2020 - Strategia na rzecz inteligentnego i zrównoważonego rozwoju sprzyjającego włączeniu społecznemu” z uwzględnieniem potrzeb rozwojowych danego państwa członkowskiego.

Celem głównym PROW 2014-2020 jest poprawa konkurencyjności rolnictwa, zrównoważone zarządzanie zasobami naturalnymi i działania w dziedzinie klimatu oraz zrównoważony rozwój terytorialny obszarów wiejskich.

W ramach PROW 2014-2020 przewidziano działanie pn. Inwestycje w środki trwałe, podzadanie 7.5.1. *Pomoc na inwestycje w gospodarstwach rolnych (Modernizacja gospodarstw rolnych)*. W ramach poddziałania 1 - Modernizacja gospodarstw rolnych zakres wsparcia obejmuje m.in. inne operacje związane z racjonalizacją technologii produkcji, wprowadzeniem innowacji, zmianą profilu produkcji, zwiększeniem skali produkcji, poprawą jakości produkcji lub zwiększeniem wartości dodanej produktu. Restrukturyzacja gospodarstwa powinna prowadzić do wzrostu wartości dodanej brutto w gospodarstwie (GVA) co najmniej o 10% w odniesieniu do roku bazowego w okresie 5 lat od dnia przyznania pomocy. Beneficjentem działania może być rolnik prowadzący działalność rolniczą w celach zarobkowych lub grupa rolników.

Wsparcie objęte są gospodarstwa do 300 ha.

- do 60% kosztów kwalifikowalnych operacji dla młodych rolników i inwestycji zbiorowych albo
- do 50% kosztów kwalifikowalnych operacji w przypadku innych beneficjentów,
- nie mniej niż 30% kosztów kwalifikowanych

Maksymalna wielkość wsparcia dla beneficjenta, na jedno gospodarstwo (w tym na realizację projektów zbiorowych), w okresie realizacji Programu wynosi do 500.000 zł na inwestycje związane bezpośrednio z budynkami inwentarskimi lub magazynami paszowymi, w gospodarstwach, w których prowadzona jest produkcja zwierzęcą oraz do 200.000 zł pozostałe.

8.5. Struktura finansowania realizacji Programu

Do opracowania prognozowanej struktury finansowania Programu przyjęto następujące założenia:

1. Z budżetu Gminy Ojrzeń finansowane będą akcje informacyjno-edukacyjne oraz aktualizacja bazy danych o wyrobach azbestowych.
2. Środki przewidziane w budżecie gminy w każdym roku realizacji Programu będą wynosiły ok. 2 tys. zł (poza usuwaniem wyrobów azbestowych z obiektów, będących własnością Gminy Ojrzeń).
3. Około 50% płyt azbestowo-cementowych przewidzianych do usunięcia w danym roku zostanie usunięta i unieszkodliwiona przez właścicieli obiektów z wykorzystaniem dofinansowania z Wojewódzkiego Funduszu Ochrony Środowiska i Gospodarki Wodnej w Warszawie.
4. Około 5% płyt azbestowo-cementowych przewidzianych do usunięcia w danym roku zostanie usunięta i unieszkodliwiona przez właścicieli obiektów z wykorzystaniem preferencyjnego dofinansowania z Banku Gospodarki Żywnościowej BNP Paribas S.A. i Banku Ochrony Środowiska.
5. Wyroby azbestowe z obiektów, będących własnością Gminy Ojrzeń, zostaną usunięte w I etapie realizacji Programu.
6. Wojewódzki Fundusz Ochrony Środowiska i Gospodarki Wodnej w Warszawie i Narodowy Fundusz Ochrony Środowiska w kolejnych latach będą oferowały dofinansowanie zadań, polegających na bezpiecznym usuwaniu azbestu.
7. Oferty Banku Gospodarki Żywnościowej w BNP Paribas S.A. i Banku Ochrony Środowiska w kolejnych latach będą obejmowały kredyty, z których można sfinansować zakup i montaż nowego pokrycia dachowego i wykonania termomodernizacji budynków.

Tabela nr 11 *Prognozowana struktura finansowania realizacji Programu (w zł)*

Lp.	Potencjalne źródło finansowania	2016-2022	2023-2032	Razem
1	Budżet Gminy Ojrzeń	20 000	20 000	40 000
2	Środki Wojewódzkiego Funduszu Ochrony Środowiska i Gospodarki Wodnej w Warszawie i Narodowego Funduszu Ochrony Środowiska	1 129 138	1 129 138	2 258 276
3	Kredyty w Bank BGŻ BNP Paribas S.A. i BOŚ	517 328	517 328	1 034 656
4	Środki własne właścicieli obiektów	8 747 889	8 700 084	17 447 973
	- w tym dla obiektów, będących własnością Gminy Ojrzeń	78 690	78 690	157 380
	Razem	10 414 355	10 366 550	20 780 905

9. Monitoring procesu realizacji *Programu*

Monitoring realizacji zadań *Programu* obejmuje gromadzenie i przetwarzanie informacji o usuwaniu wyrobów zawierających azbest, a w szczególności:

1. wyników przeprowadzonych inwentaryzacji wyrobów azbestowych, ich stanu technicznego i lokalizacji na terenie Gminy Ojrzeń,
2. ilości usuniętych wyrobów i wytworzonych odpadów zawierających azbest.

Monitoring *Programu* prowadzony będzie z wykorzystaniem bazy danych.

Monitoring realizacji *Programu* pozwoli na bieżącą analizę oraz kontrolę zgodności założonego harmonogramu wykonania zadań z faktycznymi działaniami podejmowanymi przez właścicieli poszczególnych obiektów. Każda zmiana w zakresie liczby budynków pokrytych płytami azbestowo-cementowymi, ilości czy też stanu wyrobów zawierających azbest zgłoszona przez właściciela budynku czy wykorzystującego wyroby azbestowe, zostanie naniesiona w bazie danych prowadzonej w Urzędzie Gminy Ojrzeń, co umożliwi bieżącą aktualizację bazy.

W celu efektywnego monitorowania przyjęto wskaźniki, służące ocenie wdrażania *Programu usuwania wyrobów zawierających azbest z terenu Gminy Ojrzeń*.

Tabela nr 12 *Wskaźniki oceny wdrażania Programu*

Lp.	Wskaźniki oceny	Jednostka
1	Masa wyrobów zawierających azbest na 1 km ² powierzchni gminy	Mg/km ²
2	Masa unieszkodliwionych odpadów niebezpiecznych zawierających azbest	Mg/rok
3	Liczba „dzikich wysypisk” z odpadami azbestowymi	szt.

Na podstawie bazy danych o lokalizacji i powierzchni pokryć dachowych i elewacji wykonanych z płyt azbestowo-cementowych oraz proponowanych powyżej wskaźników oceny wdrażania *Programu*, możliwe będzie monitorowanie *Programu usuwania wyrobów zawierających azbest z terenu Gminy Ojrzeń*, jak również realizacja zadań określonych w *Programie Oczyszczania Kraju z Azbestu na lata 2009-2032*.

Dla aktualnego stanu użytkowania wyrobów zawierających azbest, stanowiącego podstawę do opracowania niniejszego *Programu*, wartości wskaźników monitorowania przedstawiają się następująco:

1. wskaźnik masy wyrobów zawierających azbest na 1 km² powierzchni Gminy Ojrzeń powinien ulegać zmniejszeniu w każdym roku realizacji *Programu*, począwszy

od wartości bazowej wynoszącej 31 Mg/km² w 2016 r.

2. wskaźnik masy unieszkodliwionych odpadów niebezpiecznych zawierających azbest w [Mg/rok] w każdym roku realizacji poszczególnych etapów *Programu* powinien wynosić odpowiednio ok. 232 Mg/rok.

3. wskaźnik liczby „dzikich wysypisk” z odpadami azbestowymi na terenie Gminy Ojrzeń w roku bazowym wynosi 0. Jest to szczególnie wrażliwy wskaźnik w monitorowaniu bezpiecznego usuwania wyrobów zawierających azbest. Należy zwrócić szczególną uwagę, m.in. poprzez działania informacyjno-edukacyjne, aby wyroby azbestowe po zdemontowaniu trafiły na składowisko, przyjmujące odpady azbestowe.

10. Podsumowanie

Głównym celem opracowania *Programu usuwania wyrobów zawierających azbest z terenu Gminy Ojrzeń* jest zaplanowanie usunięcia wyrobów azbestowych z terenu gminy i ich bezpieczne unieszkodliwienie do końca 2032 r.

Wykorzystując wyniki spisu z natury oraz dostępne źródła danych stwierdzono, iż:

1. Na terenie wszystkich miejscowości Gminy Ojrzeń znajduje się 2.439 obiektów budowlanych, których pokrycia dachowe zostały wykonane z użyciem wyrobów zawierających azbest.
2. Powierzchnia dachów, o których mowa w punkcie 1, wynosi 323.531 m² (3.559 Mg) i są to płyty azbestowo-cementowe płaskie i faliste.
3. Stan techniczny 100% wyrobów, o których mowa w punktach 1 i 2, jest dobry.
4. Zinventaryzowano 12.072 m² (133 Mg) wyrobów zawierających azbest i składowanych na posesjach.
5. Na terenie Gminy Ojrzeń nie ma obiektów pokrytych płytami elewacyjnymi azbestowo-cementowymi.
6. Na terenie Gminy Ojrzeń wykorzystywanych jest ok. 18 Mg rur azbestowo-cementowych.
7. Na terenie Gminy Ojrzeń nie ma dróg utwardzonych odpadami zawierającymi azbest.

Łącznie zostało zinventaryzowanych **335.603 m² (3.692 Mg)** wyrobów zawierających azbest.

Proces usuwania wyrobów zawierających azbest powinien być zakończony do końca 2032 r. Przyjęto harmonogram zgodny z *Programem Oczyszczania Kraju z Azbestu na lata 2009-2032, Wojewódzkim Planem Gospodarki Odpadami dla województwa mazowieckiego na lata 2012-2017 z uwzględnieniem lat 2018-2023 oraz Programem usuwania wyrobów zawierających azbest z terenu województwa mazowieckiego w podziale na zadania organizacyjne, edukacyjne, informacyjne i inwestycyjne.*

Na podstawie wyników inwentaryzacji wyrobów zawierających azbest stanowiących pokrycia dachowe obiektów budowlanych oraz elementy konstrukcyjne budynków przyjęto, iż w każdym roku realizacji *Programu* powinno być usuwane i unieszkodliwiane ok. 232 Mg odpadów z wyrobów zawierających azbest.

Za usunięcie wyrobów azbestowych odpowiedzialni są właściciele i użytkownicy obiektów, w których wykorzystywane są wyroby azbestowe. Mogą oni uzyskać dofinansowanie do usuwania wyrobów azbestowych, ale brak jest mechanizmów dofinansowania usuwania azbestu dla indywidualnych gospodarstw domowych w zakresie zakupu i montażu nowego pokrycia dachowego. Są to znaczące koszty, które w głównej

mierze będą ponoszone przez osoby prywatne, co w znacznym stopniu może ograniczyć tempo realizacji *Programu*.

Odpady azbestowe z terenu Gminy Ojrzeń mogą być przyjmowane na składowisku w Rachocinie, a także na pozostałych ogólnodostępnych składowiskach w Polsce.

Oszacowane koszty usunięcia wyrobów zawierających azbest (łącznie z zakupem i montażem nowych pokryć dachowych oraz modernizacją elewacji) wynoszą ponad 25 mln zł. Koszty wymiany pokryć dachowych będą ponoszone przez właścicieli obiektów. Należy podkreślić, iż koszty usunięcia azbestu oraz zakupu i montażu nowych pokryć dachowych budynków mieszkalnych stanowią ponad 99% kosztów realizacji *Programu*. Możliwe jest również wykorzystanie źródeł zewnętrznych finansowania części działań, polegających na bezpiecznym usuwaniu wyrobów azbestowych, tj. funduszy własnych Gminy Ojrzeń, środków z Wojewódzkiego Funduszu Ochrony Środowiska i Gospodarki Wodnej w Warszawie, kredytów preferencyjnych z Banku BGŻ BNP Paribas S.A., a także środków przewidzianych w Programie Rozwoju Obszarów Wiejskich na lata 2014-2020.

Wskazane jest podjęcie działań, mających na celu podniesienie świadomości ekologicznej mieszkańców w zakresie bezpiecznego użytkowania i usuwania wyrobów azbestowych, zwłaszcza w trakcie akcji informacyjnych i edukacyjnych. Ważne jest dokonanie wyboru grupy docelowej ww. akcji.

Monitoring *Programu* powinien być prowadzony z wykorzystaniem dostępnych i nowych danych, zgodnie z przyjętymi wskaźnikami dla oceny wdrażania *Programu*.

11. Wykorzystane akty prawne i materiały

Akty prawne

1. Ustawa z dnia 19 czerwca 1997 r. o zakazie stosowania wyrobów zawierających azbest, Dz. U. z 2004 r. Nr 3, poz. 20 z późn. zm.,
2. Ustawa z dnia 14 grudnia 2012 r. o odpadach, Dz. U. z 2013 r., poz. 21 z późn. zm.,
3. Ustawa z dnia 27 kwietnia 2001 r. Prawo ochrony środowiska, Dz. U. z 2016 r. poz. 672,
4. Ustawa z dnia 19 sierpnia 2011 r. o przewozie towarów niebezpiecznych, Dz. U. Nr 227, poz. 1367 z późn. zm.,
5. Rozporządzenie Ministra Gospodarki i Pracy z dnia 14 października 2005 r. w sprawie zasad bezpieczeństwa i higieny pracy przy zabezpieczaniu i usuwaniu wyrobów zawierających azbest oraz programu szkolenia w zakresie bezpiecznego użytkowania takich wyrobów, Dz. U. Nr 216, poz. 1824,
6. Rozporządzenie Ministra Gospodarki z dnia 5 sierpnia 2010 r. zmieniające rozporządzenie w sprawie sposobów i warunków bezpiecznego użytkowania i usuwania wyrobów zawierających azbest, Dz. U. Nr 162, poz. 1089,
7. Rozporządzenie Ministra Pracy i Polityki Społecznej z dnia 6 czerwca 2014 r. w sprawie najwyższych dopuszczalnych stężeń i natężeń czynników szkodliwych dla zdrowia w środowisku pracy, Dz.U., poz. 817,
8. Rozporządzenie Ministra Gospodarki z dnia 13 grudnia 2010 r. w sprawie wymagań w zakresie wykorzystywania wyrobów zawierających azbest oraz wykorzystywania i oczyszczania instalacji lub urządzeń, w których były lub są wykorzystywane wyroby zawierające azbest, Dz. U. z 2011 r. Nr 8, poz.31,
9. Rozporządzenie Ministra Gospodarki, Pracy i Polityki Społecznej z dnia 2 kwietnia 2004 r. w sprawie sposobów i warunków bezpiecznego użytkowania i usuwania wyrobów zawierających azbest, Dz. U. nr 71, poz. 649,
10. Rozporządzenie Ministra Infrastruktury z dnia 12 kwietnia 2002 r. w sprawie warunków technicznych, jakim powinny odpowiadać budynki i ich usytuowanie, Dz. U. Nr 75, poz. 690, z późn. zm.,
11. Rozporządzenie Ministra Środowiska z dnia 12 grudnia 2014 r. w sprawie wzorów dokumentów stosowanych na potrzeby ewidencji odpadów, Dz. U. z 2014 r., poz. 1973,
12. Rozporządzenie Ministra Środowiska z dnia 30 kwietnia 2013 r. w sprawie składowisk odpadów, Dz. U., poz.523,
13. Rozporządzenie Ministra Środowiska z dnia 9 grudnia 2014 r. w sprawie katalogu odpadów, Dz. U. z 2014 r., poz. 1923,
14. Rozporządzenie Ministra Środowiska z dnia 20 grudnia 2012 r. zmieniające rozporządzenie w sprawie sposobu przedkładania marszałkowi województwa informacji o rodzaju, ilości i miejscach występowania substancji stwarzających szczególne zagrożenie dla środowiska, Dz. U. z 2013 r., poz. 24,
15. Rozporządzenie Ministra Środowiska z dnia 20 grudnia 2012 r. w sprawie sposobu prowadzenia przez marszałka województwa rejestru wyrobów zawierających azbest, Dz. U. z 2013 r., poz. 25,
16. Rozporządzenia Ministra Transportu, Budownictwa i Gospodarki Morskiej z dnia 15 lutego 2012 r. w sprawie świadectwa dopuszczenia pojazdu ADR, Dz. U. z 2015 r., poz. 320,
17. Obwieszczenie Ministra Infrastruktury i Rozwoju z dnia 18 grudnia 2013 r. w sprawie ogłoszenia jednolitego tekstu rozporządzenia Ministra Transportu, Budownictwa i Gospodarki Morskiej w sprawie egzaminów dla kierowców przewożących towary niebezpieczne, Dz. U. z 2014 r., poz. 304,
18. Oświadczenie Rządowe z dnia 26 marca 2015 r. w sprawie wejścia w życie zmian do załączników A i B do Umowy europejskiej dotyczącej międzynarodowego przewozu drogowego towarów niebezpiecznych (ADR), sporządzonej w Genewie dnia 30 września 1957 r. Dz. U. z 2015 r., poz. 882.

Materiały, opracowania i dokumenty

19. „Azbest. Ekspozycja zawodowa i środowiskowa.”, red. Neonila Szeszenia-Dąbrowska, Łódź, 2004,
20. „Bezpieczne postępowania z azbestem i materiałami zawierającymi azbest”, red. Jerzy Dyczek, Materiały specjalistycznego kursu szkoleniowego, AGH, Kraków, 26-27.06.2003,
21. „Zbiór przepisów i procedur dotyczących bezpiecznego postępowania z wyrobami zawierającymi azbest”, Ministerstwo Gospodarki, Warszawa, 2001,
22. Bank Danych Lokalnych, www.stat.gov.pl,
23. Baza azbestowa, www.bazaazbestowa.gov.pl,
24. Gminny plan usuwania wyrobów zawierających azbest – wzór, Ministerstwo Gospodarki, Warszawa, 2007,
25. Wojewódzki Plan Gospodarki Odpadami dla Mazowsza na lata 2012 – 2017 z uwzględnieniem lat 2018 – 2023,
26. Program usuwania wyrobów zawierających azbest z terenu Województwa Mazowieckiego,
27. Program Oczyszczania Kraju z Azbestu na lata 2009-2032, Warszawa, 2010,
28. Strona internetowa ARiMR, www.arimr.gov.pl,
29. Strona internetowa BGŻ, www.bgz.bnpparibas.pl,
30. Strona internetowa BOŚ, www.bosbank.pl,
31. Strategia rozwoju Gminy Ojrzeń na lata 2007-2015, 2007.

12. Spis tabel, wykresów, map i załączników

Spis tabel

Tabela nr 1 <i>Płyty azbestowo-cementowe stanowiące pokrycia dachowe obiektów budowlanych</i>	22
Tabela nr 2 <i>Wyniki inwentaryzacji dachów i elewacji z płyt azbestowo-cementowych w podziale na miejscowości Gminy Ojrzeń</i>	23
Tabela nr 3 <i>Wyniki inwentaryzacji dachów i elewacji obiektów budowlanych według stopni pilności usunięcia wyrobów azbestowych z terenu Gminy Ojrzeń</i>	26
Tabela nr 4 <i>Struktura własnościowa obiektów, w których są wykorzystywane wyroby azbestowe</i>	27
Tabela nr 5 <i>Funkcje budynków z pokryciem azbestowo-cementowym</i>	29
Tabela nr 6 <i>Odpady zawierające azbest zgromadzone na posesjach</i>	31
Tabela nr 7 <i>Podsumowanie wyników inwentaryzacji na terenie Gminy Ojrzeń</i>	31
Tabela nr 8 <i>Harmonogram realizacji Programu w podziale na 2 etapy</i>	37
Tabela nr 9 <i>Nakłady finansowe na usunięcie płyt azbestowo-cementowych stanowiących pokrycia dachowe obiektów budowlanych (w zł)</i>	40
Tabela nr 10 <i>Szacunkowe całkowite koszty realizacji Programu (w zł)</i>	41
Tabela nr 11 <i>Prognozowana struktura finansowania realizacji Programu (w zł)</i>	47
Tabela nr 12 <i>Wskaźniki oceny wdrażania Programu</i>	48

Spis wykresów

Wykres nr 1 <i>Porównanie liczby obiektów budowlanych z wyrobami azbestowymi w poszczególnych miejscowościach Gminy Ojrzeń</i>	28
Wykres nr 2 <i>Porównanie ilości wyrobów azbestowych w poszczególnych miejscowościach Gminy Ojrzeń</i>	29

Spis map

Mapa nr 1 <i>Szczegółowa mapa rozmieszczenia wyrobów zawierających azbest na terenie Gminy Ojrzeń</i>	25
Mapa nr 2 <i>Wyroby azbestowe w obrębach ewidencyjnych Gminy Ojrzeń</i>	30
Mapa nr 3 <i>Rozmieszczenie składowisk przyjmujących odpady azbestowe w Polsce</i>	36

Spis załączników

Załącznik 1. <i>Wzór oznakowania instalacji lub urządzeń zawierających azbest, rur azbestowo-cementowych oraz dróg utwardzonych odpadami azbestowymi</i>	55
Załącznik 2. <i>Wzór informacji o wyrobach zawierających azbest</i>	56
Załącznik 3. <i>Wzór oceny stanu i możliwości bezpiecznego użytkowania wyrobów zawierających azbest</i>	57
Załącznik 4. <i>Wzór informacji o rodzaju, ilości i miejscach występowania substancji stwarzających szczególne zagrożenie dla środowiska</i>	59
Załącznik 5. <i>Karta ewidencji odpadu</i>	61
Załącznik 6. <i>Karta przekazania odpadu</i>	62
Załącznik 7. <i>Szczegółowe zestawienie wyników inwentaryzacji</i>	63

Załącznik 1. Wzór oznakowania instalacji lub urządzeń zawierających azbest, rur azbestowo-cementowych oraz dróg utwardzonych odpadami azbestowymi

Pomieszczenie zawiera azbest*



* Tylko w przypadku oznakowania pomieszczenia w związku z brakiem możliwości trwałego umieszczenia oznakowania na instalacji lub urządzeniu zawierającym azbest.

Wszystkie instalacje lub urządzenia zawierające azbest oraz rury azbestowo-cementowe powinny być oznakowane w następujący sposób:

- 1) oznakowanie zgodne z podanym wzorem powinno mieć wymiary: co najmniej 5 cm wysokości (H) i 1/2H szerokości;
- 2) oznakowanie powinno składać się z:
 - a) części górnej ($h = 40\% H$) zawierającej literę "a" w białym kolorze na czarnym tle,
 - b) części dolnej ($60\% H$) zawierającej standardowy napis w białym lub czarnym kolorze na czerwonym tle; napis powinien być wyraźnie czytelny;
- 3) jeżeli wyrób zawiera krokidolit, standardowo stosowany zwrot "zawiera azbest" powinien być zastąpiony zwrotem "zawiera krokidolit/azbest niebieski".

Wzór oznakowania dróg utwardzonych odpadami zawierającymi azbest przed wejściem w życie ustawy z dnia 19 czerwca 1997 r. o zakazie stosowania wyrobów zawierających azbest, ale niezabezpieczonych trwale przed emisją włókien azbestu



Wszystkie drogi utwardzone odpadami zawierającymi azbest przed wejściem w życie ustawy z dnia 19 czerwca 1997 r. o zakazie stosowania wyrobów zawierających azbest, ale niezabezpieczone trwale przed emisją włókien azbestu, powinny być oznakowane w następujący sposób:

- 1) oznakowanie zgodne z podanym wzorem powinno mieć wymiary: co najmniej 30 cm wysokości (H) i 1/2H szerokości;
- 2) oznakowanie powinno składać się z:
 - a) części górnej ($h = 40\% H$) zawierającej literę "a" w białym kolorze na czarnym tle,
 - b) części dolnej ($60\% H$) zawierającej standardowy napis w białym lub czarnym kolorze na czerwonym tle; napis powinien być wyraźnie czytelny.

Załącznik 2. Wzór informacji o wyrobach zawierających azbest

INFORMACJA O WYROBACH ZAWIERAJĄCYCH AZBEST¹⁾1. Nazwa miejsca/urządzenia/instalacji, adres²⁾:

.....

2. Wykorzystujący wyroby zawierające azbest – imię i nazwisko lub nazwa i adres:

.....

3. Rodzaj zabudowy³⁾:4. Numer działki ewidencyjnej⁴⁾:5. Numer obrębu ewidencyjnego⁴⁾:6. Nazwa, rodzaj wyrobu⁵⁾:7. Ilość posiadanych wyrobów⁶⁾:8. Stopień pilności⁷⁾:9. Zaznaczenie miejsca występowania wyrobów⁸⁾:

a) nazwa i numer dokumentu:

b) data ostatniej aktualizacji:

10. Przewidywany termin usunięcia wyrobów:

11. Ilość usuniętych wyrobów zawierających azbest przekazanych do unieszkodliwienia⁶⁾:
(podpis)

data

¹⁾ Za wyrób zawierający azbest uznaje się każdy wyrób zawierający wagowo 0,1 % lub więcej azbestu.

²⁾ Adres faktycznego miejsca występowania azbestu należy uzupełnić w następującym formacie: województwo, powiat, gmina, miejscowość, ulica, numer nieruchomości.

³⁾ Należy podać rodzaj zabudowy: budynek mieszkalny, budynek gospodarczy, budynek przemysłowy, budynek mieszkalno-gospodarczy, inny.

⁴⁾ Należy podać numer działki ewidencyjnej i numer obrębu ewidencyjnego faktycznego miejsca występowania azbestu.

⁵⁾ Przy określaniu rodzaju wyrobu zawierającego azbest należy stosować następującą klasyfikację:

- płyty azbestowo-cementowe płaskie stosowane w budownictwie,
- płyty faliste azbestowo-cementowe stosowane w budownictwie,
- rury i złącza azbestowo-cementowe,
- rury i złącza azbestowo-cementowe pozostawione w ziemi,
- izolacje natryskowe środkami zawierającymi w swoim składzie azbest,
- wyroby cierne azbestowo-kauczukowe,
- przędza specjalna, w tym włókna azbestowe obrobione,
- szczeliwa azbestowe,
- taśmy tkane i plecione, sznury i sznurki,
- wyroby azbestowo-kauczukowe, z wyjątkiem wyrobów ciernych,
- papier, tektura,
- drogi zabezpieczone (drogi utwardzone odpadami zawierającymi azbest przed wejściem w życie ustawy z dnia 19 czerwca 1997 r. o zakazie stosowania wyrobów zawierających azbest, po trwałym zabezpieczeniu przed emisją włókien azbestu),
- drogi utwardzone odpadami zawierającymi azbest przed wejściem w życie ustawy z dnia 19 czerwca 1997 r. o zakazie stosowania wyrobów zawierających azbest, ale niezabezpieczone trwale przed emisją włókien azbestu,
- inne wyroby zawierające azbest, oddzielnie niewymienione, w tym papier i tektura; podać jakie.

⁶⁾ Ilość wyrobów zawierających azbest należy podać w jednostkach właściwych dla danego wyrobu (kg, m², m³, m.b., km).

⁷⁾ Według „Oceny stanu i możliwości bezpiecznego użytkowania wyrobów zawierających azbest” określonej w załączniku nr 1 do rozporządzenia Ministra Gospodarki, Pracy i Polityki Społecznej z dnia 2 kwietnia 2004 r. w sprawie sposobów i warunków bezpiecznego użytkowania i usuwania wyrobów zawierających azbest (Dz. U. Nr 71, poz. 649 oraz z 2010 r. Nr 162, poz. 1089).

⁸⁾ Nie dotyczy osób fizycznych niebędących przedsiębiorcami. Należy podać nazwę i numer dokumentu oraz datę jego ostatniej aktualizacji, w którym zostały oznaczone miejsca występowania wyrobów zawierających azbest, w szczególności planu sytuacyjnego terenu instalacji lub urządzenia zawierającego azbest, dokumentacji technicznej.

Załącznik 3. Wzór oceny stanu i możliwości bezpiecznego użytkowania wyrobów zawierających azbest**OCENA**
stanu i możliwości bezpiecznego użytkowania wyrobów zawierających azbest

Nazwa miejsca/obiektu/urządzenia budowlanego/instalacji przemysłowej:

.....

Adres miejsca/obiektu/urządzenia budowlanego/instalacji przemysłowej:

.....

Rodzaj zabudowy¹⁾:Numer działki ewidencyjnej²⁾:Numer obrębu ewidencyjnego²⁾:Nazwa, rodzaj wyrobu³⁾:Ilość wyrobów⁴⁾:Data sporządzenia poprzedniej oceny⁵⁾:

Grupa/ nr	Rodzaj i stan wyrobu	Punkty	Ocena
I	Sposób zastosowania azbestu		
1	Powierzchnia pokryta masą natryskową z azbestem (torkret)	30	
2	Tynk zawierający azbest	30	
3	Lekkie płyty izolacyjne z azbestem (ciężar obj. < 1 000 kg/m ³)	25	
4	Pozostałe wyroby z azbestem (np. pokrycia dachowe, elewacyjne)	10	
II	Struktura powierzchni wyrobu z azbestem		
5	Duże uszkodzenia powierzchni, naruszona struktura włókien	60	
6	Niewielkie uszkodzenia powierzchni (rysy, odpryski, załamania), naruszona struktura włókien	30	
7	Ściśła struktura włókien przy braku warstwy zabezpieczającej lub jej dużych ubytkach	15	
8	Warstwa zabezpieczająca bez uszkodzeń	0	
III	Możliwość uszkodzenia powierzchni wyrobu z azbestem		
9	Wyrób jest przedmiotem jakichś prac	30	
10	Wyrób bezpośrednio dostępny (do wysokości 2 m)	15	
11	Wyrób narażony na uszkodzenia mechaniczne	10	
12	Wyrób narażony na wstrząsy i drgania lub czynniki atmosferyczne	10	
13	Wyrób nie jest narażony na wpływy zewnętrzne	0	
IV	Miejsce usytuowania wyrobu w stosunku do pomieszczeń użytkowych		
14	Bezpośrednio w pomieszczeniu	30	
15	Za zawieszonym, nieuszczelnym sufitem lub innym pokryciem	25	
16	W systemie wentylacji pomieszczenia (kanały wentylacyjne)	25	
17	Na zewnątrz obiektu (np. tynk)	20	
18	Elementy obiektu (np. osłony balkonowe, filarki międzyokienne)	10	
19	Za zawieszonym szczelnym sufitem lub innym pokryciem, ponad pyłoszczelną powierzchnią lub poza szczelnym kanałem wentylacyjnym	5	
20	Bez kontaktu z pomieszczeniem (np. na dachu odizolowanym od pomieszczeń mieszkalnych)	0	

V	Wykorzystanie miejsca/obiektu/urządzenia budowlanego/instalacji przemysłowej		
21	Regularne przez dzieci, młodzież lub sportowców	40	
22	Stałe lub częste (np. zamieszkanie, miejsce pracy)	30	
23	Czasowe (np. domki rekreacyjne)	15	
24	Rzadkie (np. strychy, piwnice, komórki)	5	
25	Nieużytkowane (np. opuszczone zabudowania mieszkalne lub gospodarskie, wyłączone z użytkowania obiekty, urządzenia lub instalacje)	0	
SUMA PUNKTÓW OCENY			
STOPIEŃ PILNOŚCI			

UWAGA: W każdej z pięciu grup arkusza należy wskazać co najmniej jedną pozycję. Jeśli w grupie zostanie wskazana więcej niż jedna pozycja, sumując punkty z poszczególnych grup, należy uwzględnić tylko pozycję o najwyższej punktacji w danej grupie. Sumaryczna liczba punktów pozwala określić stopień pilności:

Stopień pilności I od 120 punktów

wymagane pilnie usunięcie (wymiana na wyrób bezazbestowy) lub zabezpieczenie

Stopień pilności II od 95 do 115 punktów

wymagana ponowna ocena w terminie do 1 roku

Stopień pilności III do 90 punktów

wymagana ponowna ocena w terminie do 5 lat

.....
Oceniający
(nazwisko i imię)

.....
Właściciel/Zarządca
(podpis)

.....
(miejsowość, data)

.....
(adres lub pieczęć z adresem)

Objaśnienia:

¹⁾ Należy podać rodzaj zabudowy: budynek mieszkalny, budynek gospodarczy, budynek przemysłowy, inny.

²⁾ Należy podać numer obrębu ewidencyjnego i numer działki ewidencyjnej faktycznego miejsca występowania azbestu.

³⁾ Przy określaniu rodzaju wyrobu zawierającego azbest należy stosować następującą klasyfikację:

- płyty azbestowo-cementowe płaskie stosowane w budownictwie,
- płyty faliste azbestowo-cementowe dla budownictwa,
- rury i złącza azbestowo-cementowe,
- izolacje natryskowe środkami zawierającymi w swoim składzie azbest,
- wyroby cierne azbestowo-kauczukowe,
- przędza specjalna, w tym włókna azbestowe obrobione,
- szczeliwa azbestowe,
- taśmy tkane i plecione, sznury i sznurki,
- wyroby azbestowo-kauczukowe, z wyjątkiem wyrobów ciernych,
- papier, tektura,
- inne wyroby zawierające azbest, oddzielnie niewymienione, w tym papier i tektura, podać jakie.

⁴⁾ Ilość wyrobów azbestowych podana w jednostkach masy (Mg) oraz w jednostkach właściwych dla danego wyrobu (m², m³, mb).

⁵⁾ Należy podać datę przeprowadzenia poprzedniej oceny; jeśli jest to pierwsza ocena, należy wpisać „pierwsza ocena”.

Załącznik 4. Wzór informacji o rodzaju, ilości i miejscach występowania substancji stwarzających szczególne zagrożenie dla środowiska

Gmina:
 Powiat:
 Województwo:

Informacje za okres:
 określające stan na dzień:

Dział 1. Informacje dotyczące azbestu

Lp.	Opis pola	Informacje
Informacje ogólne		
1	Rok, którego dotyczą informacje ¹⁾	
2	Identyfikator województwa ¹⁾	
3	Identyfikator powiatu ¹⁾	
4	Identyfikator gminy ¹⁾	
5	Rodzaj gminy ^{1), 2)}	
Informacje dotyczące wyrobu zawierającego azbest		
6	Miejscowość, w której wyrób jest zlokalizowany ¹⁾	
7	Ulica ¹⁾	
8	Numer domu	
9	Numer działki ewidencyjnej ³⁾	
10	Obręb ewidencyjny ^{1), 4)}	
11	Rodzaj zabudowy ⁵⁾	
12	Nazwa miejsca lub urządzenia lub instalacji	
13	Nazwa i rodzaj wyrobu ⁶⁾	
14	Przewidywany termin usunięcia wyrobu	
15	Ilość posiadanego wyrobu ⁷⁾	
16	Ilość odpadów zawierających azbest przekazanych do unieszkodliwienia ⁸⁾	
17	Stopień pilności ⁹⁾	
18	Nazwa i numer dokumentu, na którym jest oznaczone miejsce występowania wyrobu	
19	Data ostatniej aktualizacji dokumentu	
Informacje dotyczące wprowadzania i zmian informacji		
20	Data wprowadzenia informacji	
21	Data ostatniej zmiany informacji	
22	Imię i nazwisko osoby dokonującej wpisu do rejestru	

Objaśnienia:

1) Zgodne z krajowym rejestrem urzędowym podziału terytorialnego kraju, o którym mowa w ustawie z dnia 29 czerwca 1995 r. o statystyce publicznej (Dz. U. z 2012 r. poz. 591 oraz z 2013 r. poz. 2), zwanym dalej „rejestrem TERYT”.

2) Należy podać rodzaj gminy: miejska, wiejska, miejsko-wiejska, zgodnie z rejestrem TERYT.

3) Należy podać numer działki ewidencyjnej faktycznego miejsca występowania azbestu.

4) Należy podać numer obrębu ewidencyjnego faktycznego miejsca występowania azbestu.

5) Należy podać rodzaj zabudowy: budynek mieszkalny, budynek gospodarczy, budynek przemysłowy, budynek mieszkalno-gospodarczy, inny.

6) Przy określaniu rodzaju wyrobu zawierającego azbest należy stosować następującą klasyfikację:

- płyty azbestowo-cementowe płaskie stosowane w budownictwie,
- płyty azbestowo-cementowe faliste stosowane w budownictwie,
- rury i złącza azbestowo-cementowe,
- rury i złącza azbestowo-cementowe pozostawione w ziemi,
- izolacje natryskowe wykonane środkami zawierającymi w swoim składzie azbest,
- wyroby cierne azbestowo-kauczukowe,
- przędza specjalna, w tym włókna azbestowe obrobione,
- szczeliwa azbestowe,
- taśmy tkane i plecione, sznury i sznurki,
- wyroby azbestowo-kauczukowe, z wyjątkiem wyrobów ciernych,
- papier, tektura,
- drogi zabezpieczone (drogi utwardzone odpadami zawierającymi azbest przed dniem wejścia w życie ustawy z dnia 19 czerwca 1997 r. o zakazie stosowania wyrobów zawierających azbest (Dz. U. z 2004 r. Nr 3, poz. 20, z późn. zm.), po

- trwałym zabezpieczeniu przed emisją włókien azbestu),
- drogi utwardzone odpadami zawierającymi azbest przed dniem wejścia w życie ustawy z dnia 19 czerwca 1997 r. o zakazie stosowania wyrobów zawierających azbest, które nie zostały zabezpieczone trwale przed emisją włókien azbestu,
 - inne wyroby zawierające azbest, oddzielnie niewymienione, w tym papier i tektura; podać jakie.
- 7) Ilość wyrobu należy podać w jednostce właściwej dla danego wyrobu (kg, m², m³, m, km).
- 8) Ilość odpadu należy podać w jednostce właściwej dla danego odpadu (kg).
- 9) Określony na podstawie oceny stanu i możliwości bezpiecznego użytkowania wyrobów zawierających azbest, o której mowa w § 4 ust. 2 rozporządzenia Ministra Gospodarki, Pracy i Polityki Społecznej z dnia 2 kwietnia 2004 r. w sprawie sposobów i warunków bezpiecznego użytkowania i usuwania wyrobów zawierających azbest (Dz. U. Nr 71, poz. 649, z późn. zm.).

Załącznik 5. Karta ewidencji odpadu

KARTA EWIDENCJI ODPADÓW ^{1),2)}										Nr karty		Rok kalendarzowy									
Kod odpadu ³⁾																					
Rodzaj odpadu ³⁾																					
Procentowa zawartość PCB w odpadzie ⁴⁾																					
Posiadacz odpadów ⁵⁾																					
Nr rejestrowy ⁶⁾			NIP ⁷⁾			REGON ⁷⁾															
Adres posiadacza odpadów ⁸⁾																					
Województwo		Gmina		Miejscowość		Telefon służbowy		E-mail													
Ulica		Nr domu		Nr lokalu		Nr lokalu		Kod pocztowy													
Miejsce prowadzenia działalności ⁹⁾																					
Województwo		Gmina		Miejscowość		Telefon służbowy		E-mail													
Ulica		Nr domu		Nr lokalu		Nr lokalu		Kod pocztowy													
Działalność w zakresie: ¹⁰⁾		W <input type="checkbox"/>		Zb <input type="checkbox"/>		Od <input type="checkbox"/>		Un <input type="checkbox"/>		Ok <input type="checkbox"/>											
Masa wytworzonych odpadów [Mg] ¹¹⁾		Masa odebranych odpadów komunalnych [Mg] ^{11), 13)}		Masa odpadów wydobytych ze składowiska [Mg] ¹¹⁾		Odpady przyjęte przez posiadacza odpadów		Gospodarowanie odpadami													
Masa w związku z eksploatacją instalacji		Masa poza instalacją				Masa [Mg] ¹¹⁾		Nr karty przekazania odpadu ¹⁴⁾		Masa [Mg] ¹¹⁾		R/D ¹⁵⁾		Sposób gospodarowania ¹⁶⁾		Masa [Mg] ¹¹⁾		Nr karty przekazania odpadu ¹⁷⁾		Imię i nazwisko osoby sporządzającej	

Objaśnienia:

- 1) Nie dotyczy komunalnych osadów ściekowych stosowanych w celach, o których mowa w art. 96 ust. 1 ustawy z dnia 14 grudnia 2012 r. o odpadach, prowadzącego zakład przetwarzania, o którym mowa w ustawie z dnia 29 lipca 2005 r. o zużytych sprzęcie elektrycznym i elektronicznym (Dz. U. z 2013 r. poz. 1155, z późn. zm.), w zakresie odpadów powstałych w wyniku demontażu zużytego sprzętu elektrycznego i elektronicznego oraz prowadzącego stację demontażu i prowadzącego punkt zbierania pojazdów, o których mowa w ustawie z dnia 20 stycznia 2005 r. o recyklingu pojazdów wycofanych z eksploatacji (Dz. U. z 2013 r. poz. 1162, z późn. zm.), w zakresie gospodarowania pojazdami wycofanymi z eksploatacji oraz sprzedawcy odpadów i pośrednika w obrocie odpadami. W przypadku odpadów komunalnych do wypełnienia karty ewidencji odpadów jest obowiązany podmiot, który uzyskał wpis do rejestru określonego w art. 9 b ustawy z dnia 13 września 1996 r. o utrzymaniu czystości i porządku w gminach.
- 2) W przypadku wytworzenia, zbierania, przetwarzania odpadów należy sporządzić osobną kartę ewidencji odpadów dla każdego miejsca prowadzenia działalności. W przypadku usług, o których mowa w art. 3 ust. 1 pkt 32 ustawy z dnia 14 grudnia 2012 r. o odpadach, kartę należy sporządzić dla danego rodzaju odpadu dla wszystkich świadczonych usług z terenu danego województwa. W przypadku odbierania odpadów komunalnych należy sporządzić osobno kartę dla każdej gminy, z terenu której odpady komunalne są odbierane.
- 3) Zgodnie z katalogiem odpadów określonym w przepisach wydanych na podstawie art. 4 ust. 3 ustawy z dnia 14 grudnia 2012 r. o odpadach.
- 4) Dotyczy działalności w zakresie unieszkodliwiania PCB.
- 5) Podać imię i nazwisko lub nazwę posiadacza odpadów. W przypadku odbierania odpadów komunalnych posiadaczem obowiązującym do wypełnienia karty ewidencji odpadów jest podmiot, który uzyskał wpis do rejestru określonego w art. 9b ustawy z dnia 13 września 1996 r. o utrzymaniu czystości i porządku w gminach.
- 6) Podać numer rejestrowy, o którym mowa w art. 54 ust. 1 ustawy z dnia 14 grudnia 2012 r. o odpadach.
- 7) O ile posiada.
- 8) Podać adres zamieszkania lub siedziby posiadacza odpadów.
- 9) Podać adres miejsca prowadzenia działalności. W przypadku prowadzenia działalności w zakresie obiektów liniowych, o których mowa w art. 3 pkt 3a ustawy z dnia 7 lipca 1994 r. – Prawo budowlane, oraz w przypadku wykonywania usług, o których mowa w art. 3 ust. 1 pkt 32 ustawy z dnia 14 grudnia 2012 r. o odpadach, należy wpisać nazwę województwa i gminy, na terenie których są wytwarzane odpady w związku z prowadzeniem działalności w zakresie ww. obiektów liniowych lub świadczeniem ww. usług. W przypadku podmiotu, który uzyskał wpis do rejestru określonego w art. 9b ustawy z dnia 13 września 1996 r. o utrzymaniu czystości i porządku w gminach, należy podać nazwę województwa i gminy.
- 10) Zaznaczyć symbolem X właściwy kwadrat: W – wytworzenie odpadów, Zb – zbieranie odpadów, Od – odzysk, Un – odbieranie odpadów komunalnych.
- 11) Podać masę odpadów z dokładnością do trzeciego miejsca po przecinku dla odpadów niebezpiecznych oraz innych niż niebezpieczne. W przypadku gdy masa odpadów jest mniejsza niż 1 kg, należy podać masę w zaokrągleniu do 1 kg.
- 12) Nie dotyczy odpadów komunalnych.
- 13) Wypełnia podmiot, który uzyskał wpis do rejestru określonego w art. 9b ustawy z dnia 13 września 1996 r. o utrzymaniu czystości i porządku w gminach.
- 14) Podać numer karty przekazania odpadów, na podstawie której odpad został przyjęty. W przypadku przywozu odpadów na terytorium kraju należy wpisać – „Przywóz do RP”. W przypadku przyjmowania odpadów z innego miejsca prowadzenia działalności danego posiadacza odpadów, należy wskazać to miejsce, podając – nazwę województwa, nazwę miejscowości, ulicę, nr domu i lokalu. W przypadku przyjmowania odpadów od posiadacza zwolnionego z obowiązku prowadzenia ewidencji odpadów, należy wpisać – „Z”.
- 15) Symbole R określają procesy odzysku zgodnie z załącznikiem nr 1 do ustawy z dnia 14 grudnia 2012 r. o odpadach. Symbole D określają procesy unieszkodliwiania odpadów zgodnie z załącznikiem nr 2 do ustawy z dnia 14 grudnia 2012 r. o odpadach.
- 16) Wpisać „Rec” – w przypadku gdy odpady są poddawane recyklingowi w rozumieniu art. 3 ust. 1 pkt 23 ustawy z dnia 14 grudnia 2012 r. o odpadach. Wpisać „Wtn” – w przypadku wypełnienia terenów niekorzystnie przekształconych, rozumianego jako proces odzysku rodzajów odpadów, o których mowa w przepisach wydanych na podstawie art. 30 ust. 5 ustawy z dnia 14 grudnia 2012 r. o odpadach. Wpisać „Ppu” – w przypadku przygotowania do ponownego użycia w rozumieniu art. 3 ust. 1 pkt 22 ustawy z dnia 14 grudnia 2012 r. o odpadach. W pozostałych przypadkach rubryka pozostaje pusta.
- 17) Podać numer karty przekazania odpadów, na podstawie której odpad został przekazany innemu posiadaczowi odpadów. W przypadku wywozu odpadów poza terytorium kraju należy wpisać – „Wywóz poza RP”. W przypadku przekazania odpadów osobom fizycznym lub jednostkom organizacyjnym niebędącym przedsiębiorcami do wykorzystania na własne potrzeby zgodnie z przepisami wydanymi na podstawie art. 27 ust. 10 ustawy z dnia 14 grudnia 2012 r. o odpadach, należy wpisać – „Przekazane os. fiz.”. W przypadku przekazywania odpadów innemu posiadaczowi odpadów zwolnionemu z obowiązku prowadzenia ewidencji odpadów, należy wpisać – „Z”. W przypadku przekazywania do innego miejsca prowadzenia działalności danego posiadacza odpadów, należy wskazać to miejsce, podając – nazwę województwa, nazwę miejscowości, ulicę, nr domu i lokalu.

Załącznik 6. Karta przekazania odpadu

KARTA PRZEKAZANIA ODPADÓW				Nr karty ¹⁾		Rok kalendarzowy	
Nazwa i adres posiadacza odpadów, który przekazuje odpad ^{2),3)}		Nazwa i adres posiadacza odpadów transportującego odpad ^{4),5),6)}		Nazwa i adres posiadacza odpadów, który przejął odpad ^{7),8)}			
Miejsce prowadzenia działalności ⁹⁾				Miejsce prowadzenia działalności ⁹⁾			
Nr rejestrowy ¹⁰⁾		Nr rejestrowy ^{10),11)}		Nr rejestrowy ¹⁰⁾			
NIP ¹²⁾		NIP ^{12),13)}		NIP ¹²⁾			
REGON ¹⁴⁾		REGON ^{14),15)}		REGON ¹⁴⁾			
Posiadacz odpadów, któremu należy przekazać odpad ¹⁶⁾							
Rodzaj procesu przetwarzania, któremu powinien zostać poddany odpad ¹⁷⁾							
Wniosek o wydanie dokumentu potwierdzającego nieszkodliwość zakaźnych odpadów medycznych lub zakaźnych odpadów weterynaryjnych ¹²⁾		TAK <input type="checkbox"/>		NIE <input type="checkbox"/>			
Kod odpadu ¹⁸⁾		Rodzaj odpadu ¹⁹⁾					
Data/miesiąc ^{16),17)}		Masa przekazanych odpadów [Mg] ¹⁶⁾		Numer rejestracyjny pojazdu, przyczepy lub naczepy ¹⁷⁾		Numer certyfikatu oraz numery pojemników ¹⁸⁾	
Potwierdzam przekazanie odpadu		Potwierdzam przyjęcie odpadów do transportu i wykonanie usługi transportu ^{6),9)}		Potwierdzam przyjęcie odpadu			
data, pieczęć ¹⁹⁾ i podpis		data, pieczęć ¹⁹⁾ i podpis		data, pieczęć ¹⁹⁾ i podpis			

Objaśnienia:

- 1) Numer jest nadawany przez posiadacza odpadów, który przekazuje odpad.
- 2) Podać imię i nazwisko lub nazwę podmiotu oraz adres zamieszkania lub siedziby.
- 3) W przypadku odpadów komunalnych do wypełnienia karty przekazania odpadów jest obowiązany podmiot, który uzyskał wpis do rejestru określonego w art. 9b ustawy z dnia 13 września 1996 r. o utrzymaniu czystości i porządku w gminach (Dz. U. z 2013 r. poz. 1399, z późn. zm.). Kartę przekazania odpadów należy wypełnić osobno dla każdej gminy, z której odpady są odbierane.
- 4) Dotyczy posiadacza odpadów transportującego odpady.
- 5) W przypadku gdy odpad jest transportowany kolejno przez dwóch lub więcej prowadzących działalność w zakresie transportu odpadów, w oznaczonych rubrykach należy podać wymagane dane i podpisy wszystkich transportujących odpad z zachowaniem kolejności transportowania odpadu.
- 6) W przypadku władających powierzchnią ziemi, na której komunalne osady ściekowe są stosowane zgodnie z art. 71 i art. 96 ustawy z dnia 14 grudnia 2012 r. o odpadach (Dz. U. z 2013 r. poz. 21, z późn. zm.), należy podać imię i nazwisko oraz adres zamieszkania.
- 7) Podać adres miejsca prowadzenia działalności. W przypadku prowadzenia działalności w zakresie obiektów liniowych, o których mowa w art. 3 pkt 3a ustawy z dnia 7 lipca 1994 r. – Prawo budowlane (Dz. U. z 2013 r. poz. 1409, z późn. zm.), oraz w przypadku wykonywania usług, o których mowa w art. 3 ust. 1 pkt 32 ustawy z dnia 14 grudnia 2012 r. o odpadach, należy wpisać nazwę województwa i gminy, na terenie których są wytwarzane odpady w związku z prowadzoną działalnością w zakresie ww. obiektów liniowych lub świadczeniem ww. usług. W przypadku podmiotu, który uzyskał wpis do rejestru określonego w art. 9b ustawy z dnia 13 września 1996 r. o utrzymaniu czystości i porządku w gminach, należy podać nazwę województwa i gminy.
- 8) O ile dotyczy. Podać numer rejestrowy, o którym mowa w art. 54 ust. 1 ustawy z dnia 14 grudnia 2012 r. o odpadach.
- 9) O ile posiada.
- 10) Podać imię i nazwisko lub nazwę oraz adres, pod który należy dostarczyć odpad.
- 11) Dotyczy stacji demontażu w przypadku przekazywania odpadów powstałych w wyniku demontażu pojazdów wycofanych z eksploatacji innemu posiadaczowi odpadów oraz zarządzającego składowiskiem odpadów niebezpiecznych przeznaczonym do czasowego składowania odpadów rąci metalicznej przekazywanego te odpady do dalszego unieszkodliwienia, należy podać symbol R lub D. Symbole R określają procesy odzysku zgodnie z załącznikiem nr 1 do ustawy z dnia 14 grudnia 2012 r. o odpadach. Symbole D określają procesy unieszkodliwiania odpadów zgodnie z załącznikiem nr 2 do ustawy z dnia 14 grudnia 2012 r. o odpadach.
- 12) Dotyczy wyłącznie wytwórcy zakaźnych odpadów medycznych lub zakaźnych odpadów weterynaryjnych przekazującego te odpady do unieszkodliwienia w spalarni odpadów. W przypadku gdy wytwórca zakaźnych odpadów medycznych lub zakaźnych odpadów weterynaryjnych przekazuje odpady zbierającemu, który uzyskał zezwolenie, o którym mowa w art. 23 ust. 4 ustawy z dnia 14 grudnia 2012 r. o odpadach, należy sporządzić osobny wniosek o wydanie dokumentu potwierdzającego unieszkodliwienie i przekazać go do spalarni odpadów.
- 13) Zgodnie z katalogiem odpadów określonym w przepisach wydanych na podstawie art. 4 ust. 3 ustawy z dnia 14 grudnia 2012 r. o odpadach.
- 14) W przypadku odpadów niebezpiecznych podać każdą datę przekazania odpadu.
- 15) Karta może być stosowana jako jednorazowa karta przekazania odpadów lub jako zbiorcza karta przekazania odpadów obejmująca odpad danego rodzaju przekazywany łącznie w czasie jednego miesiąca kalendarzowego, za pośrednictwem tego samego transportującego odpady, temu samemu posiadaczowi odpadów.
- 16) Podać masę odpadów z dokładnością do trzeciego miejsca po przecinku dla odpadów niebezpiecznych oraz innych niż niebezpieczne. W przypadku gdy masa odpadów jest mniejsza niż 1 kg, należy podać masę w zaokrągleniu do 1 kg.
- 17) Dotyczy odpadów niebezpiecznych.
- 18) W przypadku posiadacza odpadów przekazującego odpady rąci metalicznej do czasowego składowania na składowisku odpadów niebezpiecznych przeznaczonym do czasowego składowania odpadów rąci metalicznej oraz w przypadku zarządzającego składowiskiem odpadów niebezpiecznych przeznaczonym do czasowego składowania odpadów rąci metalicznej przekazującego te odpady do dalszego unieszkodliwienia, należy podać numer certyfikatu oraz numery pojemników.
- 19) Nie dotyczy dokumentu opatrzonego bezpiecznym podpisem elektronicznym.

Załącznik 7. Szczegółowe zestawienie wyników inwentaryzacji

Lp.	Miejscowość	Ulica	Nr	Nr obrębu	Nr działki ew.	Typ płyt	Stan płyt	Ilość m ²	Typ własności
1	Baraniec		1	140206_2.0001	5	2	3	228	Osoba fizyczna
2	Baraniec		1	140206_2.0001	5	2	3	280	Osoba fizyczna
3	Baraniec		2	140206_2.0001	37	2	3	129	Osoba fizyczna
4	Baraniec		2	140206_2.0001	37	2	3	314	Osoba fizyczna
5	Baraniec		2	140206_2.0001	37	2	3	153	Osoba fizyczna
6	Baraniec		3	140206_2.0001	38	2	3	205	Osoba fizyczna
7	Baraniec		3	140206_2.0001	38	2	3	204	Osoba fizyczna
8	Baraniec		3	140206_2.0001	38	2	3	139	Osoba fizyczna
9	Baraniec		3	140206_2.0001	38	2	3	73	Osoba fizyczna
10	Baraniec		5	140206_2.0001	18/1	2	3	185	Osoba fizyczna
11	Baraniec		5	140206_2.0001	18/1	2	3	42	Osoba fizyczna
12	Baraniec		7	140206_2.0001	44/2	2	3	132	Osoba fizyczna
13	Baraniec		7	140206_2.0001	44/2	2	3	107	Osoba fizyczna
14	Baraniec		7	140206_2.0001	44/2	2	3	130	Osoba fizyczna
15	Baraniec		9	140206_2.0001	23	2	3	136	Osoba fizyczna
16	Baraniec		9	140206_2.0001	23	2	3	54	Osoba fizyczna
17	Baraniec		11	140206_2.0001	3/4	2	3	134	Osoba fizyczna
18	Baraniec		11	140206_2.0001	3/4	2	3	89	Osoba fizyczna
19	Baraniec		11	140206_2.0001	3/4	2	3	68	Osoba fizyczna
20	Brodzięcín		1	140206_2.0002	17	2	3	793	Osoba fizyczna
21	Brodzięcín		1	140206_2.0002	17	2	3	201	Osoba fizyczna
22	Brodzięcín		2	140206_2.0002	18	2	3	139	Osoba fizyczna
23	Brodzięcín		2	140206_2.0002	18	2	3	235	Osoba fizyczna
24	Brodzięcín		2	140206_2.0002	18	2	3	37	Osoba fizyczna
25	Brodzięcín		2	140206_2.0002	18	2	3	22	Osoba fizyczna
26	Brodzięcín		3	140206_2.0002	87	2	3	354	Osoba fizyczna
27	Brodzięcín		3	140206_2.0002	87	2	3	184	Osoba fizyczna
28	Brodzięcín		6	140206_2.0002	91	2	3	184	Osoba fizyczna
29	Brodzięcín		6	140206_2.0002	91	2	3	144	Osoba fizyczna
30	Brodzięcín		7	140206_2.0002	93	2	3	71	Osoba fizyczna
31	Brodzięcín		7	140206_2.0002	93	2	3	321	Osoba fizyczna
32	Brodzięcín		7	140206_2.0002	93	2	3	79	Osoba fizyczna
33	Brodzięcín		7	140206_2.0002	93	2	3	80	Osoba fizyczna
34	Brodzięcín		8	140206_2.0002	158	2	3	133	Osoba fizyczna
35	Brodzięcín		8	140206_2.0002	158	2	3	68	Osoba fizyczna
36	Brodzięcín		8	140206_2.0002	158	2	3	173	Osoba fizyczna
37	Brodzięcín		8	140206_2.0002	158	2	3	85	Osoba fizyczna
38	Brodzięcín		8	140206_2.0002	158	2	3	40	Osoba fizyczna
39	Brodzięcín		10	140206_2.0002	160	2	3	262	Osoba fizyczna
40	Brodzięcín		10	140206_2.0002	160	2	3	301	Osoba fizyczna
41	Brodzięcín		10	140206_2.0002	160	2	3	110	Osoba fizyczna
42	Brodzięcín		10	140206_2.0002	159	2	3	212	Osoba fizyczna
43	Brodzięcín		10	140206_2.0002	160	2	3	140	Osoba fizyczna
44	Brodzięcín		11	140206_2.0002	165/4	2	3	123	Osoba fizyczna
45	Brodzięcín		11	140206_2.0002	165/4	2	3	146	Osoba fizyczna
46	Brodzięcín		11	140206_2.0002	165/4	2	3	174	Osoba fizyczna
47	Brodzięcín		11	140206_2.0002	165/4	2	3	50	Osoba fizyczna
48	Brodzięcín		13	140206_2.0002	123	2	3	498	Osoba fizyczna

Lp.	Miejscowość	Ulica	Nr	Nr obrębu	Nr działki ew.	Typ płyt	Stan płyt	Ilość m ²	Typ własności
49	Brodziewicz		13	140206_2.0002	123	2	3	194	Osoba fizyczna
50	Brodziewicz		15	140206_2.0002	145	2	3	99	Osoba fizyczna
51	Brodziewicz		15	140206_2.0002	144/2	2	3	140	Osoba fizyczna
52	Brodziewicz		15	140206_2.0002	144/2	2	3	61	Osoba fizyczna
53	Brodziewicz		15	140206_2.0002	144/2	2	3	98	Osoba fizyczna
54	Brodziewicz		16	140206_2.0002	117	2	3	574	Osoba fizyczna
55	Brodziewicz		16	140206_2.0002	117	2	3	20	Osoba fizyczna
56	Brodziewicz		16	140206_2.0002	117	2	3	242	Osoba fizyczna
57	Brodziewicz		17	140206_2.0002	118/2	2	3	103	Osoba fizyczna
58	Brodziewicz		18	140206_2.0002	116/2	2	3	88	Osoba fizyczna
59	Brodziewicz		19	140206_2.0002	77	2	3	294	Osoba fizyczna
60	Brodziewicz		19	140206_2.0002	77	2	3	124	Osoba fizyczna
61	Brodziewicz		19	140206_2.0002	77	2	3	148	Osoba fizyczna
62	Brodziewicz		19	140206_2.0002	77	2	3	75	Osoba fizyczna
63	Brodziewicz		19	140206_2.0002	77	2	3	17	Osoba fizyczna
64	Brodziewicz		20	140206_2.0002	56/2	2	3	126	Osoba fizyczna
65	Brodziewicz		21	140206_2.0002	51	2	3	82	Osoba fizyczna
66	Brodziewicz		21	140206_2.0002	51	2	3	102	Osoba fizyczna
67	Brodziewicz		21	140206_2.0002	51	2	3	127	Osoba fizyczna
68	Brodziewicz		21	140206_2.0002	51	2	3	11	Osoba fizyczna
69	Brodziewicz		22	140206_2.0002	45	2	3	379	Osoba fizyczna
70	Brodziewicz		22	140206_2.0002	45	2	3	27	Osoba fizyczna
71	Brodziewicz		23	140206_2.0002	64	2	3	143	Osoba fizyczna
72	Brodziewicz		23	140206_2.0002	64	2	3	201	Osoba fizyczna
73	Brodziewicz		23	140206_2.0002	64	2	3	232	Osoba fizyczna
74	Brodziewicz		23	140206_2.0002	64	2	3	27	Osoba fizyczna
75	Brodziewicz		23	140206_2.0002	64	2	3	55	Osoba fizyczna
76	Brodziewicz		24	140206_2.0002	68	2	3	168	Osoba fizyczna
77	Brodziewicz		24	140206_2.0002	68	2	3	184	Osoba fizyczna
78	Brodziewicz		24	140206_2.0002	68	2	3	133	Osoba fizyczna
79	Brodziewicz		24	140206_2.0002	68	2	3	8	Osoba fizyczna
80	Brodziewicz		24	140206_2.0002	68	2	3	25	Osoba fizyczna
81	Brodziewicz		25	140206_2.0002	43	2	3	106	Osoba fizyczna
82	Brodziewicz		25	140206_2.0002	43	2	3	109	Osoba fizyczna
83	Brodziewicz		25	140206_2.0002	43	2	3	51	Osoba fizyczna
84	Brodziewicz		25	140206_2.0002	43	2	3	168	Osoba fizyczna
85	Brodziewicz		25	140206_2.0002	43	2	3	18	Osoba fizyczna
86	Brodziewicz		26	140206_2.0002	16	2	3	471	Osoba fizyczna
87	Brodziewicz		26	140206_2.0002	16	2	3	137	Osoba fizyczna
88	Brodziewicz		26	140206_2.0002	16	2	3	174	Osoba fizyczna
89	Brodziewicz		26	140206_2.0002	16	2	3	26	Osoba fizyczna
90	Brodziewicz		BN	140206_2.0002	186	2	3	188	Osoba fizyczna
91	Bronisławie		2	140206_2.0003	9/5	2	3	150	Osoba fizyczna
92	Bronisławie		2	140206_2.0003	9/5	2	3	182	Osoba fizyczna
93	Bronisławie		2	140206_2.0003	9/5	2	3	153	Osoba fizyczna
94	Bronisławie		3	140206_2.0003	9/3	2	3	171	Osoba fizyczna
95	Bronisławie		3	140206_2.0003	8/2	2	3	198	Osoba fizyczna
96	Bronisławie		3	140206_2.0003	8/2	2	3	273	Osoba fizyczna
97	Bronisławie		6	140206_2.0026	27	2	3	356	Osoba fizyczna
98	Bronisławie		6	140206_2.0003	2/1	2	3	167	Osoba fizyczna

Lp.	Miejscowość	Ulica	Nr	Nr obrębu	Nr działki ew.	Typ płyt	Stan płyt	Ilość m ²	Typ własności
99	Bronisławie		7	140206_2.0003	12	2	3	168	Osoba fizyczna
100	Bronisławie		7	140206_2.0003	12	2	3	165	Osoba fizyczna
101	Bronisławie		7	140206_2.0003	12	2	3	232	Osoba fizyczna
102	Bronisławie		7	140206_2.0003	12	2	3	36	Osoba fizyczna
103	Bronisławie		8	140206_2.0003	167	2	3	218	Osoba fizyczna
104	Bronisławie		8	140206_2.0003	167	2	3	20	Osoba fizyczna
105	Bronisławie		8	140206_2.0003	167	2	3	40	Osoba fizyczna
106	Bronisławie		8	140206_2.0003	167	2	3	10	Osoba fizyczna
107	Bronisławie		9	140206_2.0003	27	2	3	147	Osoba fizyczna
108	Bronisławie		9	140206_2.0003	27	2	3	325	Osoba fizyczna
109	Bronisławie		10	140206_2.0003	41/2	2	3	260	Osoba fizyczna
110	Bronisławie		10	140206_2.0003	41/2	2	3	188	Osoba fizyczna
111	Bronisławie		10	140206_2.0003	41/2	2	3	167	Osoba fizyczna
112	Bronisławie		10	140206_2.0003	41/2	2	3	72	Osoba fizyczna
113	Bronisławie		10	140206_2.0003	41/2	2	3	91	Osoba fizyczna
114	Bronisławie		11	140206_2.0003	39	2	3	8	Osoba fizyczna
115	Bronisławie		11	140206_2.0003	169	2	3	8	Osoba fizyczna
116	Bronisławie		11	140206_2.0003	39	2	3	10	Osoba fizyczna
117	Bronisławie		12	140206_2.0003	38	2	3	48	Osoba fizyczna
118	Bronisławie		12	140206_2.0003	38	2	3	30	Osoba fizyczna
119	Bronisławie		12	140206_2.0003	38	2	3	31	Osoba fizyczna
120	Bronisławie		12	140206_2.0003	38	2	3	33	Osoba fizyczna
121	Bronisławie		12	140206_2.0003	38	2	3	148	Osoba fizyczna
122	Bronisławie		12	140206_2.0003	38	2	3	28	Osoba fizyczna
123	Bronisławie		13	140206_2.0003	32/1	2	3	156	Osoba fizyczna
124	Bronisławie		14	140206_2.0003	62/1	2	3	83	Osoba fizyczna
125	Bronisławie		14	140206_2.0003	62/1	2	3	204	Osoba fizyczna
126	Bronisławie		14	140206_2.0003	62/1	2	3	11	Osoba fizyczna
127	Bronisławie		15	140206_2.0003	58	2	3	188	Osoba fizyczna
128	Bronisławie		16	140206_2.0003	101/3	2	3	208	Osoba fizyczna
129	Bronisławie		18	140206_2.0003	104	1	3	115	Osoba fizyczna
130	Bronisławie		18	140206_2.0003	104	2	3	22	Osoba fizyczna
131	Bronisławie		19	140206_2.0003	103	2	3	102	Osoba fizyczna
132	Bronisławie		20	140206_2.0003	102	2	3	59	Osoba fizyczna
133	Bronisławie		20	140206_2.0003	102	2	3	58	Osoba fizyczna
134	Bronisławie		21	140206_2.0003	97	2	3	151	Osoba fizyczna
135	Bronisławie		21	140206_2.0003	97	2	3	134	Osoba fizyczna
136	Bronisławie		21	140206_2.0003	97	2	3	65	Osoba fizyczna
137	Bronisławie		22	140206_2.0003	96/4	2	3	324	Osoba fizyczna
138	Bronisławie		22	140206_2.0003	96/4	2	3	100	Osoba fizyczna
139	Bronisławie		22	140206_2.0003	96/4	2	3	102	Osoba fizyczna
140	Bronisławie		22	140206_2.0003	96/4	2	3	73	Osoba fizyczna
141	Bronisławie		22	140206_2.0003	96/4	2	3	19	Osoba fizyczna
142	Bronisławie		23	140206_2.0003	95/6	2	3	174	Osoba fizyczna
143	Bronisławie		23	140206_2.0003	95/6	2	3	89	Osoba fizyczna
144	Bronisławie		23	140206_2.0003	95/6	2	3	59	Osoba fizyczna
145	Bronisławie		23	140206_2.0003	95/6	2	3	35	Osoba fizyczna
146	Bronisławie		24	140206_2.0003	93/4	2	3	206	Osoba fizyczna
147	Bronisławie		24	140206_2.0003	93/4	2	3	115	Osoba fizyczna
148	Bronisławie		24	140206_2.0003	93/4	2	3	153	Osoba fizyczna

Lp.	Miejscowość	Ulica	Nr	Nr obrębu	Nr działki ew.	Typ płyt	Stan płyt	Ilość m ²	Typ własności
149	Bronisławie		24	140206_2.0003	93/4	2	3	30	Osoba fizyczna
150	Bronisławie		26	140206_2.0003	92	2	3	109	Osoba fizyczna
151	Bronisławie		27	140206_2.0003	89/1	2	3	127	Osoba fizyczna
152	Bronisławie		28	140206_2.0003	87/1	2	3	180	Osoba fizyczna
153	Bronisławie		29	140206_2.0003	87/2	2	3	123	Osoba fizyczna
154	Bronisławie		29	140206_2.0003	87/2	2	3	177	Osoba fizyczna
155	Bronisławie		29	140206_2.0003	87/2	2	3	168	Osoba fizyczna
156	Bronisławie		29	140206_2.0003	87/2	2	3	48	Osoba fizyczna
157	Bronisławie		30	140206_2.0003	86	2	3	156	Osoba fizyczna
158	Bronisławie		30	140206_2.0003	86	2	3	150	Osoba fizyczna
159	Bronisławie		31	140206_2.0003	53	2	3	119	Osoba fizyczna
160	Bronisławie		31	140206_2.0003	53	2	3	148	Osoba fizyczna
161	Bronisławie		31	140206_2.0003	53	2	3	164	Osoba fizyczna
162	Bronisławie		31	140206_2.0003	53	2	3	20	Osoba fizyczna
163	Bronisławie		32	140206_2.0003	52/1	2	3	358	Osoba fizyczna
164	Bronisławie		32	140206_2.0003	52/1	2	3	141	Osoba fizyczna
165	Bronisławie		32	140206_2.0003	52/1	2	3	130	Osoba fizyczna
166	Bronisławie		32	140206_2.0003	52/1	2	3	211	Osoba fizyczna
167	Bronisławie		32	140206_2.0003	52/1	2	3	33	Osoba fizyczna
168	Bronisławie		34	140206_2.0003	44	2	3	107	Osoba fizyczna
169	Bronisławie		34	140206_2.0003	44	2	3	161	Osoba fizyczna
170	Bronisławie		34	140206_2.0003	44	2	3	40	Osoba fizyczna
171	Bronisławie		34	140206_2.0003	44	2	3	12	Osoba fizyczna
172	Bronisławie		38	140206_2.0003	101	2	3	80	Osoba fizyczna
173	Bronisławie		39	140206_2.0003	142/1	2	3	36	Osoba fizyczna
174	Bronisławie		18a	140206_2.0003	56/2	2	3	236	Osoba fizyczna
175	Bronisławie		18a	140206_2.0003	56/2	2	3	235	Osoba fizyczna
176	Bronisławie		27a	140206_2.0003	89/2	2	3	46	Osoba fizyczna
177	Dąbrowa		2	140206_2.0004	199	2	3	99	Osoba fizyczna
178	Dąbrowa		3	140206_2.0004	200	2	3	28	Osoba fizyczna
179	Dąbrowa		3	140206_2.0004	200	2	3	55	Osoba fizyczna
180	Dąbrowa		3	140206_2.0004	200	2	3	32	Osoba fizyczna
181	Dąbrowa		4	140206_2.0004	446/2	2	3	307	Osoba fizyczna
182	Dąbrowa		4	140206_2.0004	446/1	2	3	190	Osoba fizyczna
183	Dąbrowa		4	140206_2.0004	446/2	2	3	150	Osoba fizyczna
184	Dąbrowa		5	140206_2.0004	455	2	3	124	Osoba fizyczna
185	Dąbrowa		5	140206_2.0004	455	2	3	36	Osoba fizyczna
186	Dąbrowa		6	140206_2.0004	203	2	3	283	Osoba fizyczna
187	Dąbrowa		6	140206_2.0004	203	2	3	45	Osoba fizyczna
188	Dąbrowa		6	140206_2.0004	203	2	3	44	Osoba fizyczna
189	Dąbrowa		8	140206_2.0004	205	2	3	158	Osoba fizyczna
190	Dąbrowa		8	140206_2.0004	205	2	3	45	Osoba fizyczna
191	Dąbrowa		9	140206_2.0004	206	2	3	267	Osoba fizyczna
192	Dąbrowa		10	140206_2.0004	208	2	3	110	Osoba fizyczna
193	Dąbrowa		10	140206_2.0004	208	2	3	212	Osoba fizyczna
194	Dąbrowa		11	140206_2.0004	209	2	3	72	Osoba fizyczna
195	Dąbrowa		13	140206_2.0004	214/1	2	3	170	Osoba fizyczna
196	Dąbrowa		13	140206_2.0004	214/2	2	3	48	Osoba fizyczna
197	Dąbrowa		13	140206_2.0004	214/1	2	3	165	Osoba fizyczna
198	Dąbrowa		13	140206_2.0004	214/1	2	3	8	Osoba fizyczna

Lp.	Miejscowość	Ulica	Nr	Nr obrębu	Nr działki ew.	Typ płyt	Stan płyt	Ilość m ²	Typ własności
199	Dąbrowa		13	140206_2.0004	214/1	2	3	15	Osoba fizyczna
200	Dąbrowa		13	140206_2.0004	214/2	2	3	15	Osoba fizyczna
201	Dąbrowa		14	140206_2.0004	215	2	3	160	Osoba fizyczna
202	Dąbrowa		14	140206_2.0004	215	2	3	28	Osoba fizyczna
203	Dąbrowa		15	140206_2.0004	216	2	3	250	Osoba fizyczna
204	Dąbrowa		15	140206_2.0004	216	2	3	281	Osoba fizyczna
205	Dąbrowa		15	140206_2.0004	216	2	3	124	Osoba fizyczna
206	Dąbrowa		16	140206_2.0004	450	2	3	91	Osoba fizyczna
207	Dąbrowa		16	140206_2.0004	450	2	3	58	Osoba fizyczna
208	Dąbrowa		16	140206_2.0004	450	2	3	195	Osoba fizyczna
209	Dąbrowa		16	140206_2.0004	450	2	3	58	Osoba fizyczna
210	Dąbrowa		16	140206_2.0004	450	2	3	17	Osoba fizyczna
211	Dąbrowa		17	140206_2.0004	219	2	3	293	Osoba fizyczna
212	Dąbrowa		17	140206_2.0004	219	2	3	178	Osoba fizyczna
213	Dąbrowa		17	140206_2.0004	219	2	3	69	Osoba fizyczna
214	Dąbrowa		19	140206_2.0004	59	2	3	345	Osoba fizyczna
215	Dąbrowa		19	140206_2.0004	59	2	3	211	Osoba fizyczna
216	Dąbrowa		19	140206_2.0004	59	2	3	167	Osoba fizyczna
217	Dąbrowa		19	140206_2.0004	59	2	3	29	Osoba fizyczna
218	Dąbrowa		20	140206_2.0004	58	2	3	147	Osoba fizyczna
219	Dąbrowa		20	140206_2.0004	58	2	3	146	Osoba fizyczna
220	Dąbrowa		23	140206_2.0004	52/1	2	3	358	Osoba fizyczna
221	Dąbrowa		26	140206_2.0004	4/4	2	3	160	Osoba fizyczna
222	Dąbrowa		26	140206_2.0004	4/4	2	3	100	Osoba fizyczna
223	Dąbrowa		27	140206_2.0004	66	2	3	74	Osoba fizyczna
224	Dąbrowa		27	140206_2.0004	66	2	3	43	Osoba fizyczna
225	Dąbrowa		27	140206_2.0004	66	2	3	31	Osoba fizyczna
226	Dąbrowa		28	140206_2.0004	63/1	2	3	134	Osoba fizyczna
227	Dąbrowa		28	140206_2.0004	63/2	2	3	137	Osoba fizyczna
228	Dąbrowa		28	140206_2.0004	63/2	2	3	42	Osoba fizyczna
229	Dąbrowa		29	140206_2.0004	452/2	2	3	45	Osoba fizyczna
230	Dąbrowa		30	140206_2.0004	452/1	2	3	286	Osoba fizyczna
231	Dąbrowa		30	140206_2.0004	69	2	3	201	Osoba fizyczna
232	Dąbrowa		30	140206_2.0004	69	2	3	171	Osoba fizyczna
233	Dąbrowa		30	140206_2.0004	69	2	3	84	Osoba fizyczna
234	Dąbrowa		30	140206_2.0004	69	2	3	35	Osoba fizyczna
235	Dąbrowa		30	140206_2.0004	69	2	3	23	Osoba fizyczna
236	Dąbrowa		30	140206_2.0004	69	2	3	10	Osoba fizyczna
237	Dąbrowa		31	140206_2.0004	70	2	3	92	Osoba fizyczna
238	Dąbrowa		31	140206_2.0004	70	2	3	147	Osoba fizyczna
239	Dąbrowa		32	140206_2.0004	71	2	3	98	Osoba fizyczna
240	Dąbrowa		32	140206_2.0004	71	2	3	126	Osoba fizyczna
241	Dąbrowa		32	140206_2.0004	71	2	3	34	Osoba fizyczna
242	Dąbrowa		34	140206_2.0004	75	2	3	27	Osoba fizyczna
243	Dąbrowa		34	140206_2.0004	75	2	3	40	Osoba fizyczna
244	Dąbrowa		34	140206_2.0004	75	2	3	119	Osoba fizyczna
245	Dąbrowa		34	140206_2.0004	75	2	3	156	Osoba fizyczna
246	Dąbrowa		35	140206_2.0004	76	2	3	19	Osoba fizyczna
247	Dąbrowa		36	140206_2.0004	387/2	2	3	26	Gmina
248	Dąbrowa		41	140206_2.0004	110/1	2	3	14	Osoba fizyczna

Lp.	Miejscowość	Ulica	Nr	Nr obrębu	Nr działki ew.	Typ płyt	Stan płyt	Ilość m ²	Typ własności
249	Dąbrowa		12a	140206_2.0004	213	2	3	252	Osoba fizyczna
250	Dąbrowa		12a	140206_2.0004	213	2	3	204	Osoba fizyczna
251	Dąbrowa		12a	140206_2.0004	213	2	3	85	Osoba fizyczna
252	Dąbrowa		12a	140206_2.0004	213	2	3	112	Osoba fizyczna
253	Dąbrowa		18a	140206_2.0004	60	2	3	137	Osoba fizyczna
254	Dąbrowa		18a	140206_2.0004	60	2	3	64	Osoba fizyczna
255	Dąbrowa		18a	140206_2.0004	60	2	3	36	Osoba fizyczna
256	Dąbrowa		23a	140206_2.0004	51	2	3	62	Osoba fizyczna
257	Dąbrowa		23a	140206_2.0004	51	2	3	20	Osoba fizyczna
258	Dąbrowa		33a	140206_2.0004	74/1	2	3	154	Osoba fizyczna
259	Dąbrowa		33a	140206_2.0004	74/1	2	3	40	Osoba fizyczna
260	Dąbrowa		33a	140206_2.0004	74/2	2	3	65	Osoba fizyczna
261	Dąbrowa		7a	140206_2.0004	204	2	3	83	Osoba fizyczna
262	Dąbrowa		7a	140206_2.0004	204	2	3	72	Osoba fizyczna
263	Dąbrowa		7a	140206_2.0004	204	2	3	43	Osoba fizyczna
264	Dąbrowa		7a	140206_2.0004	204	2	3	66	Osoba fizyczna
265	Dąbrowa		7a	140206_2.0004	204	2	3	74	Osoba fizyczna
266	Dąbrowa		7a	140206_2.0004	204	2	3	96	Osoba fizyczna
267	Dąbrowa		7a	140206_2.0004	204	2	3	26	Osoba fizyczna
268	Dąbrowa		7a	140206_2.0004	204	2	3	11	Osoba fizyczna
269	Dąbrowa		BN	140206_2.0004	78	2	3	10	Gmina
270	Gostomin		2	140206_2.0005	112/2	2	3	133	Osoba fizyczna
271	Gostomin		2	140206_2.0005	112/2	2	3	198	Osoba fizyczna
272	Gostomin		2	140206_2.0005	112/2	2	3	30	Osoba fizyczna
273	Gostomin		2	140206_2.0005	112/2	2	3	184	Osoba fizyczna
274	Gostomin		2	140206_2.0005	112/2	2	3	18	Osoba fizyczna
275	Gostomin		3	140206_2.0005	111	2	3	199	Osoba fizyczna
276	Gostomin		3	140206_2.0005	111	2	3	79	Osoba fizyczna
277	Gostomin		3	140206_2.0005	111	2	3	187	Osoba fizyczna
278	Gostomin		3	140206_2.0005	111	2	3	25	Osoba fizyczna
279	Gostomin		5	140206_2.0005	110	2	3	181	Osoba fizyczna
280	Gostomin		5	140206_2.0005	110	2	3	190	Osoba fizyczna
281	Gostomin		5	140206_2.0005	110	2	3	17	Osoba fizyczna
282	Gostomin		6	140206_2.0005	22	2	3	107	Osoba fizyczna
283	Gostomin		6	140206_2.0005	22	2	3	133	Osoba fizyczna
284	Gostomin		8	140206_2.0005	21/1	2	3	273	Osoba fizyczna
285	Gostomin		8	140206_2.0005	21/1	2	3	10	Osoba fizyczna
286	Gostomin		9	140206_2.0005	243	2	3	21	Osoba fizyczna
287	Gostomin		9	140206_2.0005	211	2	3	18	Osoba fizyczna
288	Gostomin		9	140206_2.0005	211	2	3	6	Osoba fizyczna
289	Gostomin		10	140206_2.0005	105	2	3	406	Osoba fizyczna
290	Gostomin		10	140206_2.0005	105	2	3	200	Osoba fizyczna
291	Gostomin		11	140206_2.0005	240	2	3	168	Osoba fizyczna
292	Gostomin		11	140206_2.0005	240	2	3	40	Osoba fizyczna
293	Gostomin		14	140206_2.0005	11	2	3	134	Osoba fizyczna
294	Gostomin		14	140206_2.0005	11	2	3	129	Osoba fizyczna
295	Gostomin		14	140206_2.0005	11	2	3	113	Osoba fizyczna
296	Gostomin		14	140206_2.0005	11	2	3	34	Osoba fizyczna
297	Gostomin		14	140206_2.0005	11	2	3	1	Osoba fizyczna
298	Gostomin		16	140206_2.0005	99/5	2	3	146	Osoba fizyczna

Lp.	Miejscowość	Ulica	Nr	Nr obrębu	Nr działki ew.	Typ płyt	Stan płyt	Ilość m ²	Typ własności
299	Gostomin		16	140206_2.0005	99/5	2	3	122	Osoba fizyczna
300	Gostomin		16	140206_2.0005	99/5	2	3	185	Osoba fizyczna
301	Gostomin		16	140206_2.0005	99/5	2	3	57	Osoba fizyczna
302	Gostomin		16	140206_2.0005	100/4	2	3	76	Osoba fizyczna
303	Gostomin		17	140206_2.0005	7	2	3	250	Osoba fizyczna
304	Gostomin		17	140206_2.0005	7	2	3	148	Osoba fizyczna
305	Gostomin		18	140206_2.0005	6	2	3	75	Osoba fizyczna
306	Gostomin		19	140206_2.0005	92	2	3	184	Osoba fizyczna
307	Gostomin		19	140206_2.0005	92	2	3	218	Osoba fizyczna
308	Gostomin		19	140206_2.0005	92	2	3	151	Osoba fizyczna
309	Gostomin		19	140206_2.0005	92	2	3	15	Osoba fizyczna
310	Gostomin		19	140206_2.0005	92	2	3	55	Osoba fizyczna
311	Gostomin		20	140206_2.0005	91	2	3	187	Osoba fizyczna
312	Gostomin		20	140206_2.0005	91	2	3	181	Osoba fizyczna
313	Gostomin		20	140206_2.0005	91	2	3	201	Osoba fizyczna
314	Gostomin		21	140206_2.0005	90/1	2	3	150	Osoba fizyczna
315	Gostomin		23	140206_2.0005	60	2	3	148	Osoba fizyczna
316	Gostomin		23	140206_2.0005	60	2	3	93	Osoba fizyczna
317	Gostomin		24	140206_2.0005	59/1	2	3	119	Osoba fizyczna
318	Gostomin		24	140206_2.0005	59/1	2	3	30	Osoba fizyczna
319	Gostomin		24	140206_2.0005	59/2	2	3	86	Osoba fizyczna
320	Gostomin		24	140206_2.0005	59/1	2	3	127	Osoba fizyczna
321	Gostomin		24	140206_2.0005	59/1	2	3	177	Osoba fizyczna
322	Gostomin		24	140206_2.0005	59/1	2	3	62	Osoba fizyczna
323	Gostomin		25	140206_2.0005	58	2	3	215	Osoba fizyczna
324	Gostomin		25	140206_2.0005	58	2	3	147	Osoba fizyczna
325	Gostomin		25	140206_2.0005	58	2	3	426	Osoba fizyczna
326	Gostomin		25	140206_2.0005	58	2	3	141	Osoba fizyczna
327	Gostomin		26	140206_2.0005	57	2	3	419	Osoba fizyczna
328	Gostomin		27	140206_2.0005	55	2	3	132	Osoba fizyczna
329	Gostomin		27	140206_2.0005	55	2	3	119	Osoba fizyczna
330	Gostomin		27	140206_2.0005	55	2	3	66	Osoba fizyczna
331	Gostomin		27	140206_2.0005	55	2	3	19	Osoba fizyczna
332	Gostomin		27	140206_2.0005	55	2	3	101	Osoba fizyczna
333	Gostomin		28	140206_2.0005	87	2	3	49	Osoba fizyczna
334	Gostomin		28	140206_2.0005	87	2	3	198	Osoba fizyczna
335	Gostomin		29	140206_2.0005	79	2	3	260	Osoba fizyczna
336	Gostomin		29	140206_2.0005	79	2	3	141	Osoba fizyczna
337	Gostomin		29	140206_2.0005	79	1	3	187	Osoba fizyczna
338	Gostomin		31	140206_2.0005	4/2	2	3	139	Osoba fizyczna
339	Gostomin		31	140206_2.0005	4/2	2	3	31	Osoba fizyczna
340	Gostomin		32	140206_2.0005	4/1	2	3	184	Osoba fizyczna
341	Gostomin		32	140206_2.0005	4/1	2	3	157	Osoba fizyczna
342	Gostomin		32	140206_2.0005	4/1	2	3	90	Osoba fizyczna
343	Gostomin		35	140206_2.0005	94	2	3	115	Osoba fizyczna
344	Gostomin		2a	140206_2.0005	112/1	2	3	48	Osoba fizyczna
345	Gostomin		30a	140206_2.0005	5	2	3	576	Osoba fizyczna
346	Gostomin		30a	140206_2.0005	5	2	3	443	Osoba fizyczna
347	Grabówiec		1	140206_2.0006	87/3	2	3	239	Osoba fizyczna
348	Grabówiec		1	140206_2.0006	87/3	2	3	160	Osoba fizyczna

Lp.	Miejscowość	Ulica	Nr	Nr obrębu	Nr działki ew.	Typ płyt	Stan płyt	Ilość m ²	Typ własności
349	Grabówiec		2	140206_2.0006	79/1	2	3	214	Osoba fizyczna
350	Grabówiec		2	140206_2.0006	78/6	2	3	99	Osoba fizyczna
351	Grabówiec		2	140206_2.0006	79/1	2	3	129	Osoba fizyczna
352	Grabówiec		2	140206_2.0006	79/1	2	3	86	Osoba fizyczna
353	Grabówiec		2	140206_2.0006	79/1	2	3	33	Osoba fizyczna
354	Grabówiec		2	140206_2.0006	79/1	2	3	23	Osoba fizyczna
355	Grabówiec		4	140206_2.0006	54/1	2	3	171	Osoba fizyczna
356	Grabówiec		4	140206_2.0006	54/1	2	3	115	Osoba fizyczna
357	Grabówiec		4	140206_2.0006	54/1	2	3	85	Osoba fizyczna
358	Grabówiec		5	140206_2.0006	55	2	3	286	Osoba fizyczna
359	Grabówiec		5	140206_2.0006	55	2	3	177	Osoba fizyczna
360	Grabówiec		5	140206_2.0006	55	2	3	187	Osoba fizyczna
361	Grabówiec		5	140206_2.0006	55	2	3	8	Osoba fizyczna
362	Grabówiec		6	140206_2.0006	56	2	3	110	Osoba fizyczna
363	Grabówiec		6	140206_2.0006	56	2	3	123	Osoba fizyczna
364	Grabówiec		6	140206_2.0006	56	2	3	69	Osoba fizyczna
365	Grabówiec		6	140206_2.0006	56	2	3	151	Osoba fizyczna
366	Grabówiec		6	140206_2.0006	56	2	3	35	Osoba fizyczna
367	Grabówiec		6	140206_2.0006	56	2	3	14	Osoba fizyczna
368	Grabówiec		7	140206_2.0006	57	2	3	338	Osoba fizyczna
369	Grabówiec		7	140206_2.0006	57	2	3	146	Osoba fizyczna
370	Grabówiec		7	140206_2.0006	57	2	3	180	Osoba fizyczna
371	Grabówiec		7	140206_2.0006	57	2	3	33	Osoba fizyczna
372	Grabówiec		8	140206_2.0006	58	2	3	30	Osoba fizyczna
373	Grabówiec		9	140206_2.0006	73/1	2	3	144	Osoba fizyczna
374	Grabówiec		9	140206_2.0006	73/1	1	3	163	Osoba fizyczna
375	Grabówiec		10	140206_2.0006	74/1	2	3	76	Osoba fizyczna
376	Grabówiec		10	140206_2.0006	74/1	2	3	91	Osoba fizyczna
377	Grabówiec		10	140206_2.0006	74/1	2	3	123	Osoba fizyczna
378	Grabówiec		12	140206_2.0006	145	2	3	216	Osoba fizyczna
379	Grabówiec		12	140206_2.0006	145	2	3	60	Osoba fizyczna
380	Grabówiec		12	140206_2.0006	145	2	3	61	Osoba fizyczna
381	Grabówiec		12	140206_2.0006	145	2	3	201	Osoba fizyczna
382	Grabówiec		12	140206_2.0006	145	2	3	38	Osoba fizyczna
383	Grabówiec		14	140206_2.0006	142	2	3	76	Osoba fizyczna
384	Grabówiec		14	140206_2.0006	142	2	3	118	Osoba fizyczna
385	Grabówiec		14	140206_2.0006	142	2	3	161	Osoba fizyczna
386	Grabówiec		14	140206_2.0006	142	2	3	184	Osoba fizyczna
387	Grabówiec		14	140206_2.0006	142	2	3	6	Osoba fizyczna
388	Grabówiec		15	140206_2.0006	141/2	2	3	160	Osoba fizyczna
389	Grabówiec		16	140206_2.0006	140	2	3	92	Osoba fizyczna
390	Grabówiec		17	140206_2.0006	163/1	2	3	200	Osoba fizyczna
391	Grabówiec		18	140206_2.0006	135	2	3	345	Osoba fizyczna
392	Grabówiec		18	140206_2.0006	135	2	3	287	Osoba fizyczna
393	Grabówiec		18	140206_2.0006	135	2	3	53	Osoba fizyczna
394	Grabówiec		18	140206_2.0006	135	2	3	98	Osoba fizyczna
395	Grabówiec		21	140206_2.0006	132	2	3	399	Osoba fizyczna
396	Grabówiec		21	140206_2.0006	132	2	3	85	Osoba fizyczna
397	Grabówiec		21	140206_2.0006	132	2	3	126	Osoba fizyczna
398	Grabówiec		21	140206_2.0006	132	2	3	182	Osoba fizyczna

Lp.	Miejscowość	Ulica	Nr	Nr obrębu	Nr działki ew.	Typ płyt	Stan płyt	Ilość m ²	Typ własności
399	Grabówiec		21	140206_2.0006	132	2	3	206	Osoba fizyczna
400	Grabówiec		21	140206_2.0006	132	2	3	55	Osoba fizyczna
401	Grabówiec		22	140206_2.0006	131	2	3	117	Osoba fizyczna
402	Grabówiec		22	140206_2.0006	131	2	3	48	Osoba fizyczna
403	Grabówiec		22	140206_2.0006	131	2	3	17	Osoba fizyczna
404	Grabówiec		23	140206_2.0006	127	2	3	443	Osoba fizyczna
405	Grabówiec		26	140206_2.0006	191	2	3	96	Osoba fizyczna
406	Grabówiec		26	140206_2.0006	191	2	3	91	Osoba fizyczna
407	Grabówiec		26	140206_2.0006	191	2	3	110	Osoba fizyczna
408	Grabówiec		2a	140206_2.0006	78/6	2	3	120	Osoba fizyczna
409	Halinin		1	140206_2.0025	27/2	2	3	49	Osoba fizyczna
410	Halinin		1	140206_2.0025	27/5	2	3	112	Osoba fizyczna
411	Halinin		1	140206_2.0025	27/5	2	3	133	Osoba fizyczna
412	Halinin		2	140206_2.0025	163	2	3	225	Osoba fizyczna
413	Halinin		2	140206_2.0025	163	2	3	163	Osoba fizyczna
414	Halinin		2	140206_2.0025	163	2	3	178	Osoba fizyczna
415	Halinin		9	140206_2.0025	141/1	2	3	180	Osoba fizyczna
416	Halinin		9	140206_2.0025	141/1	2	3	499	Osoba fizyczna
417	Halinin		9	140206_2.0025	141/1	2	3	71	Osoba fizyczna
418	Halinin		10	140206_2.0025	134	2	3	426	Osoba fizyczna
419	Halinin		10	140206_2.0025	134	2	3	170	Osoba fizyczna
420	Halinin		10	140206_2.0025	134	2	3	24	Osoba fizyczna
421	Halinin		11	140206_2.0025	144	2	3	62	Osoba fizyczna
422	Halinin		11	140206_2.0025	142	2	3	158	Osoba fizyczna
423	Halinin		11	140206_2.0025	142	2	3	168	Osoba fizyczna
424	Halinin		11	140206_2.0025	142	2	3	404	Osoba fizyczna
425	Halinin		11	140206_2.0025	142	2	3	58	Osoba fizyczna
426	Halinin		11	140206_2.0025	142	2	3	400	Osoba fizyczna
427	Halinin		14	140206_2.0025	74/2	2	3	83	Osoba fizyczna
428	Halinin		14	140206_2.0025	74/2	2	3	79	Osoba fizyczna
429	Halinin		15	140206_2.0025	147	2	3	130	Osoba fizyczna
430	Halinin		15	140206_2.0025	147	2	3	154	Osoba fizyczna
431	Halinin		17	140206_2.0025	171	2	3	68	Osoba fizyczna
432	Halinin		17	140206_2.0025	171	2	3	61	Osoba fizyczna
433	Halinin		18	140206_2.0025	45/3	2	3	130	Osoba fizyczna
434	Halinin		19	140206_2.0025	32	2	3	88	Osoba fizyczna
435	Halinin		19	140206_2.0025	32	2	3	225	Osoba fizyczna
436	Halinin		19	140206_2.0025	32	2	3	86	Osoba fizyczna
437	Halinin		19	140206_2.0025	32	2	3	181	Osoba fizyczna
438	Halinin		19	140206_2.0025	32	2	3	33	Osoba fizyczna
439	Halinin		19	140206_2.0025	32	2	3	15	Osoba fizyczna
440	Halinin		20	140206_2.0025	46/1	2	3	95	Osoba fizyczna
441	Halinin		20	140206_2.0025	46/1	2	3	201	Osoba fizyczna
442	Halinin		20	140206_2.0025	46/1	2	3	163	Osoba fizyczna
443	Halinin		20	140206_2.0025	46/1	2	3	18	Osoba fizyczna
444	Halinin		20	140206_2.0025	46/1	2	3	21	Osoba fizyczna
445	Halinin		BN	140206_2.0025	57	2	3	42	Osoba fizyczna
446	Kalki		2	140206_2.0007	176/1	2	3	986	Osoba fizyczna
447	Kalki		2	140206_2.0007	176/1	2	3	300	Osoba fizyczna
448	Kalki		2	140206_2.0007	176/1	2	3	161	Osoba fizyczna

Lp.	Miejscowość	Ulica	Nr	Nr obrębu	Nr działki ew.	Typ płyt	Stan płyt	Ilość m ²	Typ własności
449	Kałki		2	140206_2.0007	176/1	2	3	215	Osoba fizyczna
450	Kałki		4	140206_2.0007	119/2	2	3	119	Osoba fizyczna
451	Kałki		7	140206_2.0007	109/1	2	3	112	Osoba fizyczna
452	Kałki		7	140206_2.0007	109/1	2	3	150	Osoba fizyczna
453	Kałki		7	140206_2.0007	109/1	2	3	20	Osoba fizyczna
454	Kałki		8	140206_2.0007	106	2	3	85	Osoba fizyczna
455	Kałki		8	140206_2.0007	106	2	3	113	Osoba fizyczna
456	Kałki		8	140206_2.0007	106	2	3	102	Osoba fizyczna
457	Kałki		11	140206_2.0007	94/1	2	3	127	Osoba fizyczna
458	Kałki		11	140206_2.0007	94/1	2	3	250	Osoba fizyczna
459	Kałki		11	140206_2.0007	94/1	2	3	122	Osoba fizyczna
460	Kałki		12	140206_2.0007	93/2	2	3	143	Osoba fizyczna
461	Kałki		12	140206_2.0007	93/2	2	3	238	Osoba fizyczna
462	Kałki		13	140206_2.0007	222	2	3	12	Osoba fizyczna
463	Kałki		13	140206_2.0007	222	2	3	122	Osoba fizyczna
464	Kałki		13	140206_2.0007	222	2	3	17	Osoba fizyczna
465	Kałki		13	140206_2.0007	222	2	3	6	Osoba fizyczna
466	Kałki		13	140206_2.0007	222	2	3	29	Osoba fizyczna
467	Kałki		13	140206_2.0007	222	2	3	17	Osoba fizyczna
468	Kałki		15	140206_2.0007	97	2	3	229	Osoba fizyczna
469	Kałki		15	140206_2.0007	97	2	3	15	Osoba fizyczna
470	Kałki		15	140206_2.0007	97	2	3	185	Osoba fizyczna
471	Kałki		15	140206_2.0007	97	2	3	256	Osoba fizyczna
472	Kałki		15	140206_2.0007	97	2	3	16	Osoba fizyczna
473	Kałki		15	140206_2.0007	97	2	3	29	Osoba fizyczna
474	Kałki		16	140206_2.0007	98/1	2	3	140	Osoba fizyczna
475	Kałki		16	140206_2.0007	98/1	2	3	98	Osoba fizyczna
476	Kałki		16	140206_2.0007	98/1	2	3	116	Osoba fizyczna
477	Kałki		16	140206_2.0007	98/1	2	3	41	Osoba fizyczna
478	Kałki		16	140206_2.0007	98/1	2	3	8	Osoba fizyczna
479	Kałki		17	140206_2.0007	96/1	2	3	177	Gmina
480	Kałki		20	140206_2.0007	44	2	3	366	Osoba fizyczna
481	Kałki		20	140206_2.0007	44	2	3	286	Osoba fizyczna
482	Kałki		20	140206_2.0007	44	2	3	168	Osoba fizyczna
483	Kałki		22	140206_2.0007	183	2	3	82	Osoba fizyczna
484	Kałki		22	140206_2.0007	183	2	3	161	Osoba fizyczna
485	Kałki		22	140206_2.0007	183	2	3	42	Osoba fizyczna
486	Kałki		24	140206_2.0007	168	2	3	100	Osoba fizyczna
487	Kałki		24	140206_2.0007	168	2	3	17	Osoba fizyczna
488	Kałki		24	140206_2.0007	168	2	3	160	Osoba fizyczna
489	Kałki		25	140206_2.0007	39	2	3	146	Osoba fizyczna
490	Kałki		25	140206_2.0007	39	2	3	168	Osoba fizyczna
491	Kałki		25	140206_2.0007	39	2	3	102	Osoba fizyczna
492	Kałki		26	140206_2.0007	38	2	3	304	Osoba fizyczna
493	Kałki		26	140206_2.0007	38	2	3	48	Osoba fizyczna
494	Kałki		27	140206_2.0007	32/1	2	3	165	Osoba fizyczna
495	Kałki		27	140206_2.0007	32/1	2	3	205	Osoba fizyczna
496	Kałki		28	140206_2.0007	29	2	3	154	Osoba fizyczna
497	Kałki		21a	140206_2.0007	182	2	3	136	Osoba fizyczna
498	Kałki		BN	140206_2.0007	221	2	3	15	Gmina

Lp.	Miejscowość	Ulica	Nr	Nr obrębu	Nr działki ew.	Typ płyt	Stan płyt	Ilość m ²	Typ własności
499	Kicin		1	140206_2.0008	35/4	2	3	146	Osoba fizyczna
500	Kicin		1	140206_2.0008	35/4	2	3	120	Osoba fizyczna
501	Kicin		1	140206_2.0008	35/4	2	3	14	Osoba fizyczna
502	Kicin		2	140206_2.0008	180/4	2	3	140	Osoba fizyczna
503	Kicin		2	140206_2.0008	40/3	2	3	43	Osoba fizyczna
504	Kicin		5	140206_2.0008	49	2	3	112	Osoba fizyczna
505	Kicin		5	140206_2.0008	49	2	3	38	Osoba fizyczna
506	Kicin		6	140206_2.0008	60	2	3	133	Osoba fizyczna
507	Kicin		6	140206_2.0008	60	2	3	195	Osoba fizyczna
508	Kicin		9	140206_2.0008	94	2	3	70	Osoba fizyczna
509	Kicin		10	140206_2.0008	103	2	3	126	Osoba fizyczna
510	Kicin		10	140206_2.0008	103	2	3	182	Osoba fizyczna
511	Kicin		10	140206_2.0008	103	2	3	12	Osoba fizyczna
512	Kicin		10	140206_2.0008	103	2	3	10	Osoba fizyczna
513	Kicin		11	140206_2.0008	178/2	2	3	103	Osoba fizyczna
514	Kicin		11	140206_2.0008	178/2	2	3	116	Osoba fizyczna
515	Kicin		11	140206_2.0008	178/2	2	3	14	Osoba fizyczna
516	Kicin		11	140206_2.0008	178/2	2	3	9	Osoba fizyczna
517	Kicin		11	140206_2.0008	178/2	2	3	36	Osoba fizyczna
518	Kicin		11	140206_2.0008	178/1	2	3	16	Osoba fizyczna
519	Kicin		12	140206_2.0008	109	2	3	122	Osoba fizyczna
520	Kicin		12	140206_2.0008	109	2	3	92	Osoba fizyczna
521	Kicin		12	140206_2.0008	109	2	3	113	Osoba fizyczna
522	Kicin		12	140206_2.0008	109	2	3	24	Osoba fizyczna
523	Kicin		12	140206_2.0008	109	2	3	22	Osoba fizyczna
524	Kicin		13	140206_2.0008	185	2	3	71	Osoba fizyczna
525	Kicin		13	140206_2.0008	185	2	3	69	Osoba fizyczna
526	Kicin		14	140206_2.0008	187	2	3	103	Osoba fizyczna
527	Kicin		14	140206_2.0008	187	2	3	137	Osoba fizyczna
528	Kicin		15	140206_2.0008	154/2	2	3	161	Osoba fizyczna
529	Kicin		15	140206_2.0008	154/11	2	3	53	Osoba fizyczna
530	Kicin		16	140206_2.0008	154/3	2	3	161	Osoba fizyczna
531	Kicin		17	140206_2.0008	154/4	2	3	163	Osoba fizyczna
532	Kicin		17	140206_2.0008	154/9	2	3	80	Osoba fizyczna
533	Kicin		17	140206_2.0008	154/9	2	3	14	Osoba fizyczna
534	Kicin		18	140206_2.0008	154/5	2	3	75	Osoba fizyczna
535	Kicin		20	140206_2.0008	133/1	2	3	157	Osoba fizyczna
536	Kicin		21	140206_2.0008	134	2	3	225	Osoba fizyczna
537	Kicin		21	140206_2.0008	134	2	3	45	Osoba fizyczna
538	Kicin		21	140206_2.0008	134	2	3	120	Osoba fizyczna
539	Kicin		22	140206_2.0008	168/1	2	3	860	Osoba fizyczna
540	Kicin		24	140206_2.0008	142	2	3	250	Osoba fizyczna
541	Kicin		24	140206_2.0008	142	2	3	181	Osoba fizyczna
542	Kicin		24	140206_2.0008	142	2	3	180	Osoba fizyczna
543	Kicin		24	140206_2.0008	142	2	3	109	Osoba fizyczna
544	Kicin		24	140206_2.0008	142	2	3	33	Osoba fizyczna
545	Kicin		24	140206_2.0008	142	2	3	47	Osoba fizyczna
546	Kicin		25	140206_2.0008	143	2	3	83	Osoba fizyczna
547	Kicin		25	140206_2.0008	143	2	3	181	Osoba fizyczna
548	Kicin		25	140206_2.0008	143	2	3	182	Osoba fizyczna

Lp.	Miejscowość	Ulica	Nr	Nr obrębu	Nr działki ew.	Typ płyt	Stan płyt	Ilość m ²	Typ własności
549	Kicin		26	140206_2.0008	144	2	3	82	Osoba fizyczna
550	Kicin		27	140206_2.0008	145	2	3	366	Osoba fizyczna
551	Kicin		27	140206_2.0008	145	2	3	235	Osoba fizyczna
552	Kicin		28	140206_2.0008	147	2	3	146	Osoba fizyczna
553	Kicin		28	140206_2.0008	147	2	3	214	Osoba fizyczna
554	Kicin		29	140206_2.0008	149	2	3	206	Osoba fizyczna
555	Kicin		30	140206_2.0008	150	2	3	239	Osoba fizyczna
556	Kicin		31	140206_2.0008	84/2	2	3	263	Osoba fizyczna
557	Kicin		31	140206_2.0008	84/2	2	3	63	Osoba fizyczna
558	Kicin		31	140206_2.0008	84/2	2	3	150	Osoba fizyczna
559	Kicin		31	140206_2.0008	84/2	2	3	140	Osoba fizyczna
560	Kicin		BN	140206_2.0008	168/2	2	3	148	Osoba fizyczna
561	Kownaty Borowe		1	140206_2.0009	7	2	3	30	Osoba fizyczna
562	Kownaty Borowe		1	140206_2.0009	7	2	3	51	Osoba fizyczna
563	Kownaty Borowe		3	140206_2.0009	10/7	2	3	175	Osoba fizyczna
564	Kownaty Borowe		3	140206_2.0009	10/7	2	3	318	Osoba fizyczna
565	Kownaty Borowe		3	140206_2.0009	10/7	2	3	171	Osoba fizyczna
566	Kownaty Borowe		4	140206_2.0009	12	2	3	252	Osoba fizyczna
567	Kownaty Borowe		6	140206_2.0009	97/1	2	3	171	Osoba fizyczna
568	Kownaty Borowe		6	140206_2.0009	97/1	2	3	63	Osoba fizyczna
569	Kownaty Borowe		6	140206_2.0009	97/1	2	3	29	Osoba fizyczna
570	Kownaty Borowe		7	140206_2.0009	104	2	3	239	Osoba fizyczna
571	Kownaty Borowe		8	140206_2.0009	100	2	3	140	Osoba fizyczna
572	Kownaty Borowe		9	140206_2.0009	101	1	3	147	Osoba fizyczna
573	Kownaty Borowe		9	140206_2.0009	101	2	3	153	Osoba fizyczna
574	Kownaty Borowe		9	140206_2.0009	101	2	3	35	Osoba fizyczna
575	Kownaty Borowe		9	140206_2.0009	101	2	3	239	Osoba fizyczna
576	Kownaty Borowe		11	140206_2.0009	107/13	2	3	128	Osoba fizyczna
577	Kownaty Borowe		12	140206_2.0009	106	2	3	146	Osoba fizyczna
578	Kownaty Borowe		13	140206_2.0009	107/10	2	3	43	Osoba fizyczna
579	Kownaty Borowe		14	140206_2.0009	107/5	2	3	77	Osoba fizyczna
580	Kownaty Borowe		14	140206_2.0009	107/5	2	3	277	Osoba fizyczna
581	Kownaty Borowe		14	140206_2.0009	107/5	1	3	184	Osoba fizyczna
582	Kownaty Borowe		14	140206_2.0009	107/5	2	3	22	Osoba fizyczna
583	Kownaty Borowe		14	140206_2.0009	107/5	2	3	130	Osoba fizyczna
584	Kownaty Borowe		15	140206_2.0009	107/3	2	3	42	Osoba fizyczna
585	Kownaty Borowe		15	140206_2.0009	107/6	2	3	157	Osoba fizyczna
586	Kownaty Borowe		18	140206_2.0009	25	2	3	59	Osoba fizyczna
587	Kownaty Borowe		18	140206_2.0009	26	2	3	40	Osoba fizyczna
588	Kownaty Borowe		19	140206_2.0009	24	2	3	782	Osoba fizyczna
589	Kownaty Borowe		19	140206_2.0009	24	2	3	772	Osoba fizyczna
590	Kownaty Borowe		19	140206_2.0009	24	2	3	759	Osoba fizyczna
591	Kownaty Borowe		19	140206_2.0009	24	2	3	532	Osoba fizyczna
592	Kownaty Borowe		19	140206_2.0009	24	2	3	1054	Osoba fizyczna
593	Kownaty Borowe		19	140206_2.0009	24	1	3	867	Osoba fizyczna
594	Kownaty Borowe		20	140206_2.0009	110	2	3	180	Osoba fizyczna
595	Kownaty Borowe		21	140206_2.0009	109	2	3	198	Osoba fizyczna
596	Kownaty Borowe		21	140206_2.0009	109	2	3	148	Osoba fizyczna
597	Kownaty Borowe		21	140206_2.0009	109	2	3	112	Osoba fizyczna
598	Kownaty Borowe		22	140206_2.0009	35/4	2	3	92	Osoba fizyczna

Lp.	Miejscowość	Ulica	Nr	Nr obrębu	Nr działki ew.	Typ płyt	Stan płyt	Ilość m ²	Typ własności
599	Kownaty Borowe		22	140206_2.0009	35/5	2	3	115	Osoba fizyczna
600	Kownaty Borowe		23	140206_2.0009	35/2	2	3	74	Osoba fizyczna
601	Kownaty Borowe		23	140206_2.0009	35/2	2	3	141	Osoba fizyczna
602	Kownaty Borowe		23	140206_2.0009	35/2	2	3	57	Osoba fizyczna
603	Kownaty Borowe		23	140206_2.0009	35/2	2	3	112	Osoba fizyczna
604	Kownaty Borowe		23	140206_2.0009	35/2	2	3	20	Osoba fizyczna
605	Kownaty Borowe		23	140206_2.0009	35/2	2	3	14	Osoba fizyczna
606	Kownaty Borowe		24	140206_2.0009	35/1	2	3	379	Osoba fizyczna
607	Kownaty Borowe		24	140206_2.0009	35/1	2	3	44	Osoba fizyczna
608	Kownaty Borowe		24	140206_2.0009	35/1	1	3	100	Osoba fizyczna
609	Kownaty Borowe		25	140206_2.0009	112	2	3	51	Osoba fizyczna
610	Kownaty Borowe		25	140206_2.0009	112	2	3	133	Osoba fizyczna
611	Kownaty Borowe		26	140206_2.0009	111	2	3	208	Gmina
612	Kownaty Borowe		26	140206_2.0009	111	2	3	113	Gmina
613	Kownaty Borowe		27	140206_2.0009	36	2	3	150	Osoba fizyczna
614	Kownaty Borowe		28	140206_2.0009	114	2	3	102	Osoba fizyczna
615	Kownaty Borowe		28	140206_2.0009	114	2	3	140	Osoba fizyczna
616	Kownaty Borowe		29	140206_2.0009	117	2	3	92	Osoba fizyczna
617	Kownaty Borowe		30	140206_2.0009	38	2	3	346	Osoba fizyczna
618	Kownaty Borowe		30	140206_2.0009	37	2	3	127	Osoba fizyczna
619	Kownaty Borowe		30	140206_2.0009	37	2	3	21	Osoba fizyczna
620	Kownaty Borowe		30	140206_2.0009	37	2	3	25	Osoba fizyczna
621	Kownaty Borowe		30	140206_2.0009	38	2	3	39	Osoba fizyczna
622	Kownaty Borowe		30	140206_2.0009	39	2	3	180	Osoba fizyczna
623	Kownaty Borowe		30	140206_2.0009	39	2	3	60	Osoba fizyczna
624	Kownaty Borowe		32	140206_2.0009	43/6	2	3	83	Osoba fizyczna
625	Kownaty Borowe		32	140206_2.0009	43/6	1	3	150	Osoba fizyczna
626	Kownaty Borowe		32	140206_2.0009	43/6	2	3	37	Osoba fizyczna
627	Kownaty Borowe		33	140206_2.0009	47/3	2	3	105	Osoba fizyczna
628	Kownaty Borowe		33	140206_2.0009	47/3	2	3	206	Osoba fizyczna
629	Kownaty Borowe		33	140206_2.0009	47/3	2	3	141	Osoba fizyczna
630	Kownaty Borowe		34	140206_2.0009	48/2	2	3	72	Osoba fizyczna
631	Kownaty Borowe		34	140206_2.0009	48/2	2	3	27	Osoba fizyczna
632	Kownaty Borowe		34	140206_2.0009	48/2	2	3	22	Osoba fizyczna
633	Kownaty Borowe		35	140206_2.0009	75	2	3	513	Osoba fizyczna
634	Kownaty Borowe		35	140206_2.0009	75	1	3	161	Osoba fizyczna
635	Kownaty Borowe		35	140206_2.0009	75	2	3	506	Osoba fizyczna
636	Kownaty Borowe		35	140206_2.0009	75	2	3	467	Osoba fizyczna
637	Kownaty Borowe		36	140206_2.0009	118/2	2	3	141	Osoba fizyczna
638	Kownaty Borowe		36	140206_2.0009	118/2	2	3	175	Osoba fizyczna
639	Kownaty Borowe		37	140206_2.0009	119	2	3	85	Osoba fizyczna
640	Kownaty Borowe		37	140206_2.0009	119	2	3	72	Osoba fizyczna
641	Kownaty Borowe		37	140206_2.0009	119	2	3	50	Osoba fizyczna
642	Kownaty Borowe		39	140206_2.0009	163	2	3	373	Osoba fizyczna
643	Kownaty Borowe		39	140206_2.0009	163	2	3	111	Osoba fizyczna
644	Kownaty Borowe		39	140206_2.0009	163	2	3	148	Osoba fizyczna
645	Kownaty Borowe		39	140206_2.0009	163	2	3	14	Osoba fizyczna
646	Kownaty Borowe		39	140206_2.0009	163	2	3	54	Osoba fizyczna
647	Kownaty Borowe		40	140206_2.0009	157	2	3	141	Osoba fizyczna
648	Kownaty Borowe		40	140206_2.0009	157	2	3	85	Osoba fizyczna

Lp.	Miejscowość	Ulica	Nr	Nr obrębu	Nr działki ew.	Typ płyt	Stan płyt	Ilość m ²	Typ własności
649	Kownaty Borowe		40	140206_2.0009	157	2	3	64	Osoba fizyczna
650	Kownaty Borowe		40	140206_2.0009	157	2	3	158	Osoba fizyczna
651	Kownaty Borowe		40	140206_2.0009	157	2	3	16	Osoba fizyczna
652	Kownaty Borowe		40	140206_2.0009	157	2	3	50	Osoba fizyczna
653	Kownaty Borowe		40	140206_2.0009	157	2	3	120	Osoba fizyczna
654	Kownaty Borowe		40	140206_2.0009	157	2	3	40	Osoba fizyczna
655	Kownaty Borowe		40	140206_2.0009	157	2	3	26	Osoba fizyczna
656	Kownaty Borowe		41	140206_2.0009	155	2	3	201	Osoba fizyczna
657	Kownaty Borowe		41	140206_2.0009	155	2	3	112	Osoba fizyczna
658	Kownaty Borowe		41	140206_2.0009	155	2	3	64	Osoba fizyczna
659	Kownaty Borowe		41	140206_2.0009	155	2	3	48	Osoba fizyczna
660	Kownaty Borowe		41	140206_2.0009	155	2	3	23	Osoba fizyczna
661	Kownaty Borowe		41	140206_2.0009	155	2	3	10	Osoba fizyczna
662	Kownaty Borowe		41	140206_2.0009	155	2	3	191	Osoba fizyczna
663	Kownaty Borowe		41	140206_2.0009	155	2	3	26	Osoba fizyczna
664	Kownaty Borowe		32a	140206_2.0009	45	2	3	157	Osoba fizyczna
665	Kownaty Borowe		32a	140206_2.0009	45	2	3	25	Osoba fizyczna
666	Kownaty Borowe		6A	140206_2.0009	97/3	2	3	130	Osoba fizyczna
667	Kownaty Borowe		6A	140206_2.0009	97/3	2	3	26	Osoba fizyczna
668	Kownaty Borowe		BN	140206_2.0009	76	2	3	27	Gmina
669	Kownaty Borowe		BN	140206_2.0009	44	2	3	23	Gmina
670	Kownaty Borowe		BN	140206_2.0009	175	2	3	157	Osoba fizyczna
671	Kraszewo		1	140206_2.0010	305	2	3	195	Osoba fizyczna
672	Kraszewo		2	140206_2.0010	304	2	3	238	Osoba fizyczna
673	Kraszewo		2	140206_2.0010	304	2	3	245	Osoba fizyczna
674	Kraszewo		2	140206_2.0010	304	2	3	165	Osoba fizyczna
675	Kraszewo		4	140206_2.0010	301	2	3	146	Osoba fizyczna
676	Kraszewo		4	140206_2.0010	301	2	3	13	Osoba fizyczna
677	Kraszewo		4	140206_2.0010	301	2	3	20	Osoba fizyczna
678	Kraszewo		5	140206_2.0010	344	2	3	174	Osoba fizyczna
679	Kraszewo		5	140206_2.0010	344	2	3	19	Osoba fizyczna
680	Kraszewo		6	140206_2.0010	343	2	3	286	Osoba fizyczna
681	Kraszewo		6	140206_2.0010	343	2	3	300	Osoba fizyczna
682	Kraszewo		6	140206_2.0010	343	2	3	42	Osoba fizyczna
683	Kraszewo		8	140206_2.0010	199/1	2	3	158	Osoba fizyczna
684	Kraszewo		8	140206_2.0010	199/1	2	3	105	Osoba fizyczna
685	Kraszewo		8	140206_2.0010	199/1	2	3	7	Osoba fizyczna
686	Kraszewo		9	140206_2.0010	174	2	3	62	Osoba fizyczna
687	Kraszewo		9	140206_2.0010	174	2	3	175	Osoba fizyczna
688	Kraszewo		9	140206_2.0010	174	2	3	11	Osoba fizyczna
689	Kraszewo		11	140206_2.0010	171/1	2	3	205	Osoba fizyczna
690	Kraszewo		11	140206_2.0010	171/1	2	3	42	Osoba fizyczna
691	Kraszewo		12	140206_2.0010	118	2	3	126	Osoba fizyczna
692	Kraszewo		12	140206_2.0010	118	2	3	68	Osoba fizyczna
693	Kraszewo		12	140206_2.0010	118	2	3	126	Osoba fizyczna
694	Kraszewo		12	140206_2.0010	118	2	3	49	Osoba fizyczna
695	Kraszewo		13	140206_2.0010	170/3	2	3	352	Osoba fizyczna
696	Kraszewo		13	140206_2.0010	170/3	2	3	148	Osoba fizyczna
697	Kraszewo		13	140206_2.0010	170/3	2	3	33	Osoba fizyczna
698	Kraszewo		14	140206_2.0010	116/2	2	3	607	Osoba fizyczna

Lp.	Miejscowość	Ulica	Nr	Nr obrębu	Nr działki ew.	Typ płyt	Stan płyt	Ilość m ²	Typ własności
699	Kraszewo		14	140206_2.0010	116/2	2	3	91	Osoba fizyczna
700	Kraszewo		15	140206_2.0010	113	2	3	113	Osoba fizyczna
701	Kraszewo		15	140206_2.0010	113	2	3	144	Osoba fizyczna
702	Kraszewo		15	140206_2.0010	113	2	3	134	Osoba fizyczna
703	Kraszewo		16	140206_2.0010	111	2	3	82	Osoba fizyczna
704	Kraszewo		17	140206_2.0010	104	2	3	102	Osoba fizyczna
705	Kraszewo		17	140206_2.0010	104	2	3	105	Osoba fizyczna
706	Kraszewo		18	140206_2.0010	102	2	3	338	Osoba fizyczna
707	Kraszewo		18	140206_2.0010	102	2	3	208	Osoba fizyczna
708	Kraszewo		18	140206_2.0010	102	2	3	187	Osoba fizyczna
709	Kraszewo		18	140206_2.0010	102	2	3	31	Osoba fizyczna
710	Kraszewo		18	140206_2.0010	102	2	3	19	Osoba fizyczna
711	Kraszewo		18	140206_2.0010	102	2	3	36	Osoba fizyczna
712	Kraszewo		19	140206_2.0010	216/3	2	3	71	Osoba fizyczna
713	Kraszewo		19	140206_2.0010	216/3	2	3	73	Osoba fizyczna
714	Kraszewo		20	140206_2.0010	88/4	2	3	105	Osoba fizyczna
715	Kraszewo		20	140206_2.0010	88/4	2	3	44	Osoba fizyczna
716	Kraszewo		22	140206_2.0010	100	2	3	82	Osoba fizyczna
717	Kraszewo		22	140206_2.0010	100	2	3	25	Osoba fizyczna
718	Kraszewo		23	140206_2.0010	210	2	3	136	Osoba fizyczna
719	Kraszewo		23	140206_2.0010	210	2	3	51	Osoba fizyczna
720	Kraszewo		24	140206_2.0010	99	2	3	83	Osoba fizyczna
721	Kraszewo		24	140206_2.0010	99	2	3	12	Osoba fizyczna
722	Kraszewo		24	140206_2.0010	99	2	3	60	Osoba fizyczna
723	Kraszewo		25	140206_2.0010	209	2	3	127	Osoba fizyczna
724	Kraszewo		26	140206_2.0010	98	2	3	102	Osoba fizyczna
725	Kraszewo		26	140206_2.0010	98	2	3	62	Osoba fizyczna
726	Kraszewo		27	140206_2.0010	208	2	3	51	Osoba fizyczna
727	Kraszewo		27	140206_2.0010	208	2	3	80	Osoba fizyczna
728	Kraszewo		28	140206_2.0010	97	2	3	100	Osoba fizyczna
729	Kraszewo		29	140206_2.0010	207	2	3	53	Osoba fizyczna
730	Kraszewo		31	140206_2.0010	206	2	3	55	Osoba fizyczna
731	Kraszewo		33	140206_2.0010	205	2	3	136	Osoba fizyczna
732	Kraszewo		34	140206_2.0010	94/2	1	3	30	Osoba fizyczna
733	Kraszewo		34	140206_2.0010	94/2	2	3	120	Osoba fizyczna
734	Kraszewo		35	140206_2.0010	204	2	3	43	Osoba fizyczna
735	Kraszewo		36	140206_2.0010	93/2	2	3	122	Osoba fizyczna
736	Kraszewo		36	140206_2.0010	93/2	2	3	86	Osoba fizyczna
737	Kraszewo		36	140206_2.0010	93/2	2	3	50	Osoba fizyczna
738	Kraszewo		37	140206_2.0010	202	2	3	139	Osoba fizyczna
739	Kraszewo		37	140206_2.0010	202	2	3	85	Osoba fizyczna
740	Kraszewo		38	140206_2.0010	92/2	2	3	311	Osoba fizyczna
741	Kraszewo		39	140206_2.0010	201	2	3	137	Osoba fizyczna
742	Kraszewo		39	140206_2.0010	201	2	3	37	Osoba fizyczna
743	Kraszewo		47	140206_2.0010	55/1	2	3	40	Osoba fizyczna
744	Kraszewo		49	140206_2.0010	62/4	2	3	198	Osoba fizyczna
745	Kraszewo		50	140206_2.0010	34/3	2	3	221	Osoba fizyczna
746	Kraszewo		50	140206_2.0010	34/3	2	3	188	Osoba fizyczna
747	Kraszewo		51	140206_2.0010	32	2	3	20	Osoba fizyczna
748	Kraszewo		51	140206_2.0010	32	2	3	130	Osoba fizyczna

Lp.	Miejscowość	Ulica	Nr	Nr obrębu	Nr działki ew.	Typ płyt	Stan płyt	Ilość m ²	Typ własności
749	Kraszewo		52	140206_2.0010	31/6	2	3	250	Osoba fizyczna
750	Kraszewo		53	140206_2.0010	31/1	2	3	129	Osoba fizyczna
751	Kraszewo		53	140206_2.0010	31/1	2	3	184	Osoba fizyczna
752	Kraszewo		53	140206_2.0010	31/1	2	3	25	Osoba fizyczna
753	Kraszewo		53	140206_2.0010	31/1	2	3	17	Osoba fizyczna
754	Kraszewo		53	140206_2.0010	31/1	2	3	184	Osoba fizyczna
755	Kraszewo		54	140206_2.0010	6	2	3	87	Osoba fizyczna
756	Kraszewo		54	140206_2.0010	6	2	3	15	Osoba fizyczna
757	Kraszewo		54	140206_2.0010	6	2	3	100	Osoba fizyczna
758	Kraszewo		55	140206_2.0010	5/6	2	3	33	Osoba fizyczna
759	Kraszewo		56	140206_2.0010	2/2	2	3	120	Osoba fizyczna
760	Kraszewo		56	140206_2.0010	2/2	2	3	112	Osoba fizyczna
761	Kraszewo		56	140206_2.0010	2/6	2	3	144	Osoba fizyczna
762	Kraszewo		58	140206_2.0010	133/5	2	3	136	Firma
763	Kraszewo		59	140206_2.0010	133/4	2	3	160	Osoba fizyczna
764	Kraszewo		60	140206_2.0010	36	2	3	43	Osoba fizyczna
765	Kraszewo		60	140206_2.0010	36	2	3	120	Osoba fizyczna
766	Kraszewo		62	140206_2.0010	139/1	2	3	92	Osoba fizyczna
767	Kraszewo		62	140206_2.0010	139/1	2	3	62	Osoba fizyczna
768	Kraszewo		63	140206_2.0010	137	2	3	96	Osoba fizyczna
769	Kraszewo		63	140206_2.0010	137	2	3	23	Osoba fizyczna
770	Kraszewo		64	140206_2.0010	138	2	3	69	Osoba fizyczna
771	Kraszewo		65	140206_2.0010	142/2	2	3	64	Osoba fizyczna
772	Kraszewo		65	140206_2.0010	142/2	2	3	26	Osoba fizyczna
773	Kraszewo		67	140206_2.0010	41	2	3	160	Osoba fizyczna
774	Kraszewo		68	140206_2.0010	46	2	3	54	Osoba fizyczna
775	Kraszewo		68	140206_2.0010	47	2	3	70	Osoba fizyczna
776	Kraszewo		69	140206_2.0010	42	2	3	102	Osoba fizyczna
777	Kraszewo		69	140206_2.0010	42	2	3	107	Osoba fizyczna
778	Kraszewo		69	140206_2.0010	44	2	3	105	Osoba fizyczna
779	Kraszewo		70	140206_2.0010	49	2	3	170	Osoba fizyczna
780	Kraszewo		70	140206_2.0010	370	2	3	211	Osoba fizyczna
781	Kraszewo		85	140206_2.0010	389	2	3	132	Osoba fizyczna
782	Kraszewo		87	140206_2.0010	391	2	3	35	Osoba fizyczna
783	Kraszewo		93	140206_2.0010	387	2	3	46	Osoba fizyczna
784	Kraszewo		93	140206_2.0010	387	2	3	120	Osoba fizyczna
785	Kraszewo		10a	140206_2.0010	368/4	2	3	294	Osoba fizyczna
786	Kraszewo		10a	140206_2.0010	368/4	2	3	94	Osoba fizyczna
787	Kraszewo		10a	140206_2.0010	368/4	2	3	23	Osoba fizyczna
788	Kraszewo		10a	140206_2.0010	368/4	2	3	80	Osoba fizyczna
789	Kraszewo		10a	140206_2.0010	369/1	2	3	96	Osoba fizyczna
790	Kraszewo		11a	140206_2.0010	172/1	2	3	129	Osoba fizyczna
791	Kraszewo		14a	140206_2.0010	115	2	3	85	Osoba fizyczna
792	Kraszewo		14a	140206_2.0010	115	2	3	49	Osoba fizyczna
793	Kraszewo		14a	140206_2.0010	115	2	3	16	Osoba fizyczna
794	Kraszewo		37a	140206_2.0010	203/1	2	3	115	Osoba fizyczna
795	Kraszewo		40a	140206_2.0010	376	2	3	134	Osoba fizyczna
796	Kraszewo		43a	140206_2.0010	35/1	2	3	50	Osoba fizyczna
797	Kraszewo		45b	140206_2.0010	66/4	2	3	61	Osoba fizyczna
798	Kraszewo		45b	140206_2.0010	55/4	2	3	110	Osoba fizyczna

Lp.	Miejscowość	Ulica	Nr	Nr obrębu	Nr działki ew.	Typ płyt	Stan płyt	Ilość m ²	Typ własności
799	Kraszewo		4a	140206_2.0010	300	2	3	167	Osoba fizyczna
800	Kraszewo		54c	140206_2.0010	5/12	2	3	55	Gmina
801	Kraszewo		54e	140206_2.0010	5/9	2	3	30	Osoba fizyczna
802	Kraszewo		55a	140206_2.0010	4	2	3	68	Osoba fizyczna
803	Kraszewo		65a	140206_2.0010	142/1	2	3	150	Osoba fizyczna
804	Kraszewo		66a	140206_2.0010	40	2	3	136	Osoba fizyczna
805	Kraszewo		66a	140206_2.0010	40	2	3	190	Osoba fizyczna
806	Kraszewo		66a	140206_2.0010	40	2	3	188	Osoba fizyczna
807	Kraszewo		66a	140206_2.0010	40	2	3	178	Osoba fizyczna
808	Kraszewo		66a	140206_2.0010	40	2	3	23	Osoba fizyczna
809	Kraszewo		66a	140206_2.0010	40	2	3	32	Osoba fizyczna
810	Kraszewo		70b	140206_2.0010	48	2	3	95	Osoba fizyczna
811	Kraszewo		9a	140206_2.0010	365	2	3	163	Osoba fizyczna
812	Kraszewo		9a	140206_2.0010	365	2	3	41	Osoba fizyczna
813	Kraszewo		9a	140206_2.0010	365	2	3	14	Osoba fizyczna
814	Kraszewo		BN	140206_2.0010	5/7	2	3	346	Gmina
815	Kraszewo		BN	140206_2.0010	55/1	2	3	211	Skarb Państwa
816	Kraszewo		BN	140206_2.0010	5/7	2	3	110	Gmina
817	Kraszewo		BN	140206_2.0010	132/1	2	3	14	Gmina
818	Kraszewo		BN	140206_2.0010	132/1	2	3	51	Gmina
819	Kraszewo		BN	140206_2.0010	62/3	2	3	120	Osoba fizyczna
820	Lipówek		3	140206_2.0011	91/1	2	3	37	Osoba fizyczna
821	Lipówek		4	140206_2.0011	57	2	3	260	Osoba fizyczna
822	Lipówek		5	140206_2.0011	23/2	2	3	233	Osoba fizyczna
823	Lipówek		5	140206_2.0011	23/2	2	3	286	Osoba fizyczna
824	Lipówek		5	140206_2.0011	23/2	2	3	96	Osoba fizyczna
825	Lipówek		5	140206_2.0011	23/2	2	3	167	Osoba fizyczna
826	Lipówek		6	140206_2.0011	20/1	2	3	100	Osoba fizyczna
827	Lipówek		6	140206_2.0011	20/1	1	3	133	Osoba fizyczna
828	Lipówek		7	140206_2.0011	19/1	2	3	170	Osoba fizyczna
829	Lipówek		7	140206_2.0011	19/1	2	3	314	Osoba fizyczna
830	Lipówek		7	140206_2.0011	19/1	2	3	127	Osoba fizyczna
831	Lipówek		7	140206_2.0011	19/1	2	3	74	Osoba fizyczna
832	Lipówek		7	140206_2.0011	19/1	2	3	181	Osoba fizyczna
833	Lipówek		7	140206_2.0011	19/1	2	3	24	Osoba fizyczna
834	Lipówek		8	140206_2.0011	18	2	3	256	Osoba fizyczna
835	Lipówek		8	140206_2.0011	18	2	3	56	Osoba fizyczna
836	Lipówek		8	140206_2.0011	18	2	3	59	Osoba fizyczna
837	Lipówek		8	140206_2.0011	18	2	3	107	Osoba fizyczna
838	Lipówek		8	140206_2.0011	18	2	3	116	Osoba fizyczna
839	Lipówek		9	140206_2.0011	17/5	2	3	151	Osoba fizyczna
840	Lipówek		9	140206_2.0011	17/5	2	3	84	Osoba fizyczna
841	Lipówek		9	140206_2.0011	17/5	2	3	24	Osoba fizyczna
842	Lipówek		9	140206_2.0011	17/5	2	3	100	Osoba fizyczna
843	Lipówek		9	140206_2.0011	17/2	2	3	200	Osoba fizyczna
844	Lipówek		10	140206_2.0011	28/7	2	3	110	Osoba fizyczna
845	Lipówek		10	140206_2.0011	28/7	2	3	95	Osoba fizyczna
846	Lipówek		10	140206_2.0011	28/7	2	3	41	Osoba fizyczna
847	Lipówek		13	140206_2.0011	34/2	2	3	167	Osoba fizyczna
848	Lipówek		13	140206_2.0011	34/2	2	3	14	Osoba fizyczna

Lp.	Miejscowość	Ulica	Nr	Nr obrębu	Nr działki ew.	Typ płyt	Stan płyt	Ilość m ²	Typ własności
849	Lipówek		13	140206_2.0011	34/2	2	3	15	Osoba fizyczna
850	Lipówek		14	140206_2.0011	11/1	2	3	337	Osoba fizyczna
851	Lipówek		14	140206_2.0011	11/1	2	3	148	Osoba fizyczna
852	Lipówek		14	140206_2.0011	11/1	2	3	150	Osoba fizyczna
853	Lipówek		14	140206_2.0011	11/1	2	3	103	Osoba fizyczna
854	Lipówek		BN	140206_2.0011	3468/5	2	3	4	Osoba fizyczna
855	Luberadz		1	140206_2.0012	148	2	3	151	Osoba fizyczna
856	Luberadz		1	140206_2.0012	148	2	3	153	Osoba fizyczna
857	Luberadz		1	140206_2.0012	148	2	3	28	Osoba fizyczna
858	Luberadz		3	140206_2.0012	281	2	3	79	Osoba fizyczna
859	Luberadz		4	140206_2.0012	145	2	3	136	Osoba fizyczna
860	Luberadz		4	140206_2.0012	145	2	3	91	Osoba fizyczna
861	Luberadz		5	140206_2.0012	144	2	3	112	Osoba fizyczna
862	Luberadz		5	140206_2.0012	144	2	3	167	Osoba fizyczna
863	Luberadz		5	140206_2.0012	144	2	3	31	Osoba fizyczna
864	Luberadz		6	140206_2.0007	50	2	3	98	Osoba fizyczna
865	Luberadz		6	140206_2.0007	50	2	3	124	Osoba fizyczna
866	Luberadz		7	140206_2.0012	497	2	3	181	Osoba fizyczna
867	Luberadz		7	140206_2.0012	127/3	2	3	212	Osoba fizyczna
868	Luberadz		7	140206_2.0012	127/4	2	3	7	Osoba fizyczna
869	Luberadz		7	140206_2.0012	127/4	2	3	28	Osoba fizyczna
870	Luberadz		8	140206_2.0012	129	2	3	127	Osoba fizyczna
871	Luberadz		8	140206_2.0012	129	2	3	75	Osoba fizyczna
872	Luberadz		8	140206_2.0012	129	2	3	66	Osoba fizyczna
873	Luberadz		8	140206_2.0012	129	2	3	15	Osoba fizyczna
874	Luberadz		9	140206_2.0012	135	2	3	124	Osoba fizyczna
875	Luberadz		9	140206_2.0012	135	2	3	115	Osoba fizyczna
876	Luberadz		9	140206_2.0012	132	2	3	18	Osoba fizyczna
877	Luberadz		9	140206_2.0012	135	2	3	93	Osoba fizyczna
878	Luberadz		9	140206_2.0012	135	2	3	12	Osoba fizyczna
879	Luberadz		10	140206_2.0012	137	2	3	243	Osoba fizyczna
880	Luberadz		10	140206_2.0012	137	2	3	50	Osoba fizyczna
881	Luberadz		11	140206_2.0012	138	2	3	98	Osoba fizyczna
882	Luberadz		11	140206_2.0012	138	2	3	17	Osoba fizyczna
883	Luberadz		12	140206_2.0012	140	2	3	216	Osoba fizyczna
884	Luberadz		12	140206_2.0012	140	2	3	164	Osoba fizyczna
885	Luberadz		12	140206_2.0012	140	2	3	35	Osoba fizyczna
886	Luberadz		13	140206_2.0012	139	2	3	72	Osoba fizyczna
887	Luberadz		14	140206_2.0012	212	2	3	144	Osoba fizyczna
888	Luberadz		14	140206_2.0012	212	2	3	152	Osoba fizyczna
889	Luberadz		16	140206_2.0012	217	2	3	58	Osoba fizyczna
890	Luberadz		16	140206_2.0012	217	2	3	304	Osoba fizyczna
891	Luberadz		16	140206_2.0012	217	2	3	18	Osoba fizyczna
892	Luberadz		18	140206_2.0012	220	2	3	64	Osoba fizyczna
893	Luberadz		18	140206_2.0012	220	2	3	14	Osoba fizyczna
894	Luberadz		18	140206_2.0012	220	2	3	173	Osoba fizyczna
895	Luberadz		21	140206_2.0012	222	1	3	68	Osoba fizyczna
896	Luberadz		21	140206_2.0012	222	2	3	55	Osoba fizyczna
897	Luberadz		23	140206_2.0012	231/1	2	3	82	Osoba fizyczna
898	Luberadz		23	140206_2.0012	231/1	2	3	76	Osoba fizyczna

Lp.	Miejscowość	Ulica	Nr	Nr obrębu	Nr działki ew.	Typ płyt	Stan płyt	Ilość m ²	Typ własności
899	Luberadz		26	140206_2.0012	253	2	3	164	Osoba fizyczna
900	Luberadz		26	140206_2.0012	253	2	3	95	Osoba fizyczna
901	Luberadz		26	140206_2.0012	253	2	3	133	Osoba fizyczna
902	Luberadz		26	140206_2.0012	253	2	3	250	Osoba fizyczna
903	Luberadz		26	140206_2.0012	253	2	3	20	Osoba fizyczna
904	Luberadz		27	140206_2.0012	254/1	2	3	165	Osoba fizyczna
905	Luberadz		27	140206_2.0012	254/1	2	3	134	Osoba fizyczna
906	Luberadz		27	140206_2.0012	254/1	2	3	133	Osoba fizyczna
907	Luberadz		28	140206_2.0012	255/1	2	3	99	Osoba fizyczna
908	Luberadz		28	140206_2.0012	255/1	2	3	122	Osoba fizyczna
909	Luberadz		28	140206_2.0012	255/1	2	3	56	Osoba fizyczna
910	Luberadz		29	140206_2.0012	257	2	3	103	Osoba fizyczna
911	Luberadz		30	140206_2.0012	259	2	3	123	Osoba fizyczna
912	Luberadz		30	140206_2.0012	259	2	3	107	Osoba fizyczna
913	Luberadz		31	140206_2.0012	385/1	2	3	140	Osoba fizyczna
914	Luberadz		31	140206_2.0012	385/1	2	3	98	Osoba fizyczna
915	Luberadz		33	140206_2.0012	387/1	2	3	141	Osoba fizyczna
916	Luberadz		33	140206_2.0012	387/1	2	3	110	Osoba fizyczna
917	Luberadz		33	140206_2.0012	387/1	2	3	109	Osoba fizyczna
918	Luberadz		33	140206_2.0012	387/1	2	3	7	Osoba fizyczna
919	Luberadz		37	140206_2.0012	303/10	2	3	214	Gmina
920	Luberadz		40	140206_2.0012	302	2	3	122	Osoba fizyczna
921	Luberadz		40	140206_2.0012	302	2	3	192	Osoba fizyczna
922	Luberadz		40	140206_2.0012	302	2	3	57	Osoba fizyczna
923	Luberadz		40	140206_2.0012	302	2	3	34	Osoba fizyczna
924	Luberadz		41	140206_2.0012	301	2	3	387	Osoba fizyczna
925	Luberadz		41	140206_2.0012	301	2	3	92	Osoba fizyczna
926	Luberadz		41	140206_2.0012	301	2	3	14	Osoba fizyczna
927	Luberadz		41	140206_2.0012	301	2	3	78	Osoba fizyczna
928	Luberadz		42	140206_2.0012	298	2	3	143	Osoba fizyczna
929	Luberadz		42	140206_2.0012	298	2	3	129	Osoba fizyczna
930	Luberadz		42	140206_2.0012	298	2	3	190	Osoba fizyczna
931	Luberadz		42	140206_2.0012	298	2	3	136	Osoba fizyczna
932	Luberadz		43	140206_2.0012	296	2	3	79	Osoba fizyczna
933	Luberadz		43	140206_2.0012	296	2	3	24	Osoba fizyczna
934	Luberadz		44	140206_2.0012	286	2	3	69	Osoba fizyczna
935	Luberadz		44	140206_2.0012	286	2	3	30	Osoba fizyczna
936	Luberadz		44	140206_2.0012	290	2	3	79	Osoba fizyczna
937	Luberadz		44	140206_2.0012	292	2	3	65	Osoba fizyczna
938	Luberadz		46	140206_2.0012	284	2	3	85	Osoba fizyczna
939	Luberadz		46	140206_2.0012	284	2	3	17	Osoba fizyczna
940	Luberadz		47	140206_2.0012	437	2	3	153	Osoba fizyczna
941	Luberadz		47	140206_2.0012	437	2	3	85	Osoba fizyczna
942	Luberadz		48	140206_2.0012	463/3	2	3	427	Osoba fizyczna
943	Luberadz		48	140206_2.0012	463/3	2	3	218	Osoba fizyczna
944	Luberadz		48	140206_2.0012	463/2	2	3	133	Osoba fizyczna
945	Luberadz		50	140206_2.0012	464	2	3	222	Osoba fizyczna
946	Luberadz		50	140206_2.0012	464	2	3	342	Osoba fizyczna
947	Luberadz		50	140206_2.0012	464	2	3	141	Osoba fizyczna
948	Luberadz		50	140206_2.0012	464	2	3	231	Osoba fizyczna

Lp.	Miejscowość	Ulica	Nr	Nr obrębu	Nr działki ew.	Typ płyt	Stan płyt	Ilość m ²	Typ własności
949	Luberadz		51	140206_2.0012	465	2	3	106	Osoba fizyczna
950	Luberadz		51	140206_2.0012	465	2	3	107	Osoba fizyczna
951	Luberadz		51	140206_2.0012	465	2	3	43	Osoba fizyczna
952	Luberadz		51	140206_2.0012	465	2	3	112	Osoba fizyczna
953	Luberadz		51	140206_2.0012	465	2	3	36	Osoba fizyczna
954	Luberadz		52	140206_2.0012	403/3	2	3	177	Osoba fizyczna
955	Luberadz		52	140206_2.0012	403/3	2	3	195	Osoba fizyczna
956	Luberadz		53	140206_2.0012	401/1	2	3	222	Osoba fizyczna
957	Luberadz		53	140206_2.0012	401/1	2	3	74	Osoba fizyczna
958	Luberadz		53	140206_2.0012	401/1	2	3	51	Osoba fizyczna
959	Luberadz		53	140206_2.0012	401/1	2	3	236	Osoba fizyczna
960	Luberadz		54	140206_2.0012	398	2	3	136	Osoba fizyczna
961	Luberadz		54	140206_2.0012	398	2	3	62	Osoba fizyczna
962	Luberadz		55	140206_2.0012	397	2	3	337	Osoba fizyczna
963	Luberadz		56	140206_2.0012	393	2	3	322	Osoba fizyczna
964	Luberadz		56	140206_2.0012	393	2	3	214	Osoba fizyczna
965	Luberadz		56	140206_2.0012	393	2	3	34	Osoba fizyczna
966	Luberadz		21a	140206_2.0012	297	2	3	148	Osoba fizyczna
967	Luberadz		21a	140206_2.0012	297	2	3	45	Osoba fizyczna
968	Luberadz		21a	140206_2.0012	297	2	3	47	Osoba fizyczna
969	Luberadz		BN	140206_2.0012	472/1	2	3	24	Gmina
970	Luberadzyk		1	140206_2.0013	5	2	3	137	Osoba fizyczna
971	Luberadzyk		1	140206_2.0013	5	2	3	160	Osoba fizyczna
972	Luberadzyk		1	140206_2.0013	5	2	3	158	Osoba fizyczna
973	Luberadzyk		2	140206_2.0013	13	2	3	130	Osoba fizyczna
974	Luberadzyk		2	140206_2.0013	13	2	3	61	Osoba fizyczna
975	Luberadzyk		2	140206_2.0013	13	2	3	93	Osoba fizyczna
976	Luberadzyk		2	140206_2.0013	13	2	3	30	Osoba fizyczna
977	Luberadzyk		2	140206_2.0013	13	2	3	38	Osoba fizyczna
978	Luberadzyk		2	140206_2.0013	13	2	3	14	Osoba fizyczna
979	Luberadzyk		3	140206_2.0013	9	2	3	219	Osoba fizyczna
980	Luberadzyk		3	140206_2.0013	9	2	3	27	Osoba fizyczna
981	Luberadzyk		4	140206_2.0013	36	2	3	174	Osoba fizyczna
982	Luberadzyk		4	140206_2.0013	36	2	3	119	Osoba fizyczna
983	Luberadzyk		4	140206_2.0013	36	2	3	345	Osoba fizyczna
984	Luberadzyk		4	140206_2.0013	36	2	3	171	Osoba fizyczna
985	Luberadzyk		4	140206_2.0013	36	2	3	74	Osoba fizyczna
986	Luberadzyk		4	140206_2.0013	36	2	3	16	Osoba fizyczna
987	Luberadzyk		5	140206_2.0013	25	2	3	243	Osoba fizyczna
988	Luberadzyk		5	140206_2.0013	25	2	3	164	Osoba fizyczna
989	Luberadzyk		5	140206_2.0013	25	2	3	78	Osoba fizyczna
990	Luberadzyk		5	140206_2.0013	25	2	3	80	Osoba fizyczna
991	Luberadzyk		5	140206_2.0013	25	2	3	10	Osoba fizyczna
992	Luberadzyk		5	140206_2.0013	25	2	3	30	Osoba fizyczna
993	Luberadzyk		6	140206_2.0013	26	2	3	132	Osoba fizyczna
994	Luberadzyk		6	140206_2.0013	26	2	3	48	Osoba fizyczna
995	Luberadzyk		8	140206_2.0013	38/1	2	3	137	Osoba fizyczna
996	Luberadzyk		8	140206_2.0013	38/1	2	3	141	Osoba fizyczna
997	Luberadzyk		8	140206_2.0013	38/1	2	3	69	Osoba fizyczna
998	Luberadzyk		10	140206_2.0013	42	2	3	113	Osoba fizyczna

Lp.	Miejscowość	Ulica	Nr	Nr obrębu	Nr działki ew.	Typ płyt	Stan płyt	Ilość m ²	Typ własności
999	Luberadzyk		11	140206_2.0013	56/4	2	3	154	Osoba fizyczna
1000	Luberadzyk		11	140206_2.0013	56/4	2	3	30	Osoba fizyczna
1001	Luberadzyk		12	140206_2.0013	55/2	2	3	89	Osoba fizyczna
1002	Luberadzyk		14	140206_2.0013	20	2	3	82	Osoba fizyczna
1003	Luberadzyk		14	140206_2.0013	20	2	3	222	Osoba fizyczna
1004	Luberadzyk		14	140206_2.0013	20	2	3	18	Osoba fizyczna
1005	Łebki Wielkie		1	140206_2.0014	141	2	3	294	Osoba fizyczna
1006	Łebki Wielkie		1	140206_2.0014	141	2	3	106	Osoba fizyczna
1007	Łebki Wielkie		1	140206_2.0014	141	2	3	83	Osoba fizyczna
1008	Łebki Wielkie		1	140206_2.0014	141	2	3	70	Osoba fizyczna
1009	Łebki Wielkie		1	140206_2.0014	141	2	3	180	Osoba fizyczna
1010	Łebki Wielkie		2	140206_2.0014	143	2	3	133	Osoba fizyczna
1011	Łebki Wielkie		2	140206_2.0014	143	2	3	362	Osoba fizyczna
1012	Łebki Wielkie		3	140206_2.0014	145	2	3	59	Osoba fizyczna
1013	Łebki Wielkie		5	140206_2.0014	122	2	3	344	Osoba fizyczna
1014	Łebki Wielkie		5	140206_2.0014	122	2	3	115	Osoba fizyczna
1015	Łebki Wielkie		5	140206_2.0014	122	2	3	39	Osoba fizyczna
1016	Łebki Wielkie		6	140206_2.0014	146	2	3	122	Osoba fizyczna
1017	Łebki Wielkie		6	140206_2.0014	146	2	3	71	Osoba fizyczna
1018	Łebki Wielkie		7	140206_2.0014	139/2	2	3	199	Osoba fizyczna
1019	Łebki Wielkie		7	140206_2.0014	139/2	2	3	83	Osoba fizyczna
1020	Łebki Wielkie		8	140206_2.0014	140/1	2	3	199	Osoba fizyczna
1021	Łebki Wielkie		8	140206_2.0014	140/1	2	3	67	Osoba fizyczna
1022	Łebki Wielkie		8	140206_2.0014	140/1	2	3	380	Osoba fizyczna
1023	Łebki Wielkie		8	140206_2.0014	140/1	2	3	30	Osoba fizyczna
1024	Łebki Wielkie		10	140206_2.0014	163/2	2	3	153	Osoba fizyczna
1025	Łebki Wielkie		10	140206_2.0014	163/2	2	3	58	Osoba fizyczna
1026	Łebki Wielkie		10	140206_2.0014	163/2	2	3	147	Osoba fizyczna
1027	Łebki Wielkie		11	140206_2.0014	161	2	3	564	Osoba fizyczna
1028	Łebki Wielkie		11	140206_2.0014	161	2	3	38	Osoba fizyczna
1029	Łebki Wielkie		14	140206_2.0014	86	2	3	38	Osoba fizyczna
1030	Łebki Wielkie		16	140206_2.0014	160/1	2	3	28	Osoba fizyczna
1031	Łebki Wielkie		16	140206_2.0014	160/1	2	3	42	Osoba fizyczna
1032	Łebki Wielkie		17	140206_2.0014	159	2	3	113	Osoba fizyczna
1033	Łebki Wielkie		17	140206_2.0014	159	2	3	40	Osoba fizyczna
1034	Łebki Wielkie		17	140206_2.0014	159	2	3	37	Osoba fizyczna
1035	Łebki Wielkie		17	140206_2.0014	159	2	3	25	Osoba fizyczna
1036	Łebki Wielkie		18	140206_2.0014	82	2	3	470	Osoba fizyczna
1037	Łebki Wielkie		18	140206_2.0014	82	2	3	256	Osoba fizyczna
1038	Łebki Wielkie		18	140206_2.0014	82	2	3	164	Osoba fizyczna
1039	Łebki Wielkie		18	140206_2.0014	82	2	3	15	Osoba fizyczna
1040	Łebki Wielkie		19	140206_2.0014	79/2	2	3	99	Osoba fizyczna
1041	Łebki Wielkie		19	140206_2.0014	79/2	2	3	239	Osoba fizyczna
1042	Łebki Wielkie		19	140206_2.0014	79/2	2	3	122	Osoba fizyczna
1043	Łebki Wielkie		20	140206_2.0014	78/7	2	3	107	Osoba fizyczna
1044	Łebki Wielkie		20	140206_2.0014	78/7	2	3	174	Osoba fizyczna
1045	Łebki Wielkie		20	140206_2.0014	78/7	2	3	65	Osoba fizyczna
1046	Łebki Wielkie		20	140206_2.0014	78/7	2	3	30	Osoba fizyczna
1047	Łebki Wielkie		21	140206_2.0014	121	2	3	134	Osoba fizyczna
1048	Łebki Wielkie		22	140206_2.0014	69	2	3	100	Osoba fizyczna

Lp.	Miejscowość	Ulica	Nr	Nr obrębu	Nr działki ew.	Typ płyt	Stan płyt	Ilość m ²	Typ własności
1049	Łebki Wielkie		23	140206_2.0014	68	2	3	151	Osoba fizyczna
1050	Łebki Wielkie		23	140206_2.0014	68	2	3	200	Osoba fizyczna
1051	Łebki Wielkie		24	140206_2.0014	10/1	2	3	187	Osoba fizyczna
1052	Łebki Wielkie		24	140206_2.0014	10/1	2	3	339	Osoba fizyczna
1053	Łebki Wielkie		24	140206_2.0014	10/1	2	3	387	Osoba fizyczna
1054	Łebki Wielkie		24	140206_2.0014	10/1	2	3	246	Osoba fizyczna
1055	Łebki Wielkie		24	140206_2.0014	10/1	2	3	148	Osoba fizyczna
1056	Łebki Wielkie		24	140206_2.0014	10/1	2	3	155	Osoba fizyczna
1057	Łebki Wielkie		25	140206_2.0014	9/1	2	3	537	Osoba fizyczna
1058	Łebki Wielkie		25	140206_2.0014	9/1	2	3	311	Osoba fizyczna
1059	Łebki Wielkie		25	140206_2.0014	9/1	2	3	92	Osoba fizyczna
1060	Łebki Wielkie		25	140206_2.0014	9/1	2	3	200	Osoba fizyczna
1061	Łebki Wielkie		27	140206_2.0014	14	2	3	123	Osoba fizyczna
1062	Łebki Wielkie		28	140206_2.0014	110	2	3	273	Osoba fizyczna
1063	Łebki Wielkie		30	140206_2.0014	136/2	2	3	368	Osoba fizyczna
1064	Łebki Wielkie		30	140206_2.0014	136/2	2	3	218	Osoba fizyczna
1065	Łebki Wielkie		30	140206_2.0014	135/2	2	3	51	Osoba fizyczna
1066	Łebki Wielkie		30	140206_2.0014	136/2	2	3	230	Osoba fizyczna
1067	Łebki Wielkie		31	140206_2.0014	149	2	3	223	Osoba fizyczna
1068	Łebki Wielkie		31	140206_2.0014	149	2	3	201	Osoba fizyczna
1069	Łebki Wielkie		31	140206_2.0014	149	2	3	304	Osoba fizyczna
1070	Łebki Wielkie		31	140206_2.0014	149	2	3	6	Osoba fizyczna
1071	Łebki Wielkie		31	140206_2.0014	149	2	3	8	Osoba fizyczna
1072	Łebki Wielkie		31	140206_2.0014	149	2	3	28	Osoba fizyczna
1073	Łebki Wielkie		33	140206_2.0014	153/1	2	3	76	Osoba fizyczna
1074	Łebki Wielkie		33	140206_2.0014	153/5	2	3	139	Osoba fizyczna
1075	Łebki Wielkie		33	140206_2.0014	153/5	2	3	86	Osoba fizyczna
1076	Łebki Wielkie		10a	140206_2.0014	163/1	2	3	130	Osoba fizyczna
1077	Łebki Wielkie		11a	140206_2.0014	162	2	3	127	Osoba fizyczna
1078	Łebki Wielkie		11a	140206_2.0014	162	2	3	69	Osoba fizyczna
1079	Łebki Wielkie		13a	140206_2.0014	164	2	3	61	Osoba fizyczna
1080	Łebki Wielkie		13a	140206_2.0014	164	2	3	543	Osoba fizyczna
1081	Łebki Wielkie		13a	140206_2.0014	164	2	3	530	Osoba fizyczna
1082	Łebki Wielkie		13a	140206_2.0014	164	2	3	132	Osoba fizyczna
1083	Łebki Wielkie		13a	140206_2.0014	164	2	3	28	Osoba fizyczna
1084	Łebki Wielkie		22a	140206_2.0014	69	2	3	141	Osoba fizyczna
1085	Łebki Wielkie		22a	140206_2.0014	69	2	3	88	Osoba fizyczna
1086	Łebki Wielkie		22a	140206_2.0014	69	2	3	209	Osoba fizyczna
1087	Łebki Wielkie		22a	140206_2.0014	69	2	3	216	Osoba fizyczna
1088	Łebki Wielkie		22a	140206_2.0014	69	2	3	12	Osoba fizyczna
1089	Łebki Wielkie		22a	140206_2.0014	69	2	3	97	Osoba fizyczna
1090	Łebki Wielkie		9a	140206_2.0014	165	2	3	478	Osoba fizyczna
1091	Łebki Wielkie		9a	140206_2.0014	165	2	3	423	Osoba fizyczna
1092	Łebki Wielkie		9a	140206_2.0014	165	2	3	30	Osoba fizyczna
1093	Łebki Wielkie		9a	140206_2.0014	165	2	3	83	Osoba fizyczna
1094	Łebki Wielkie		9a	140206_2.0014	165	2	3	295	Osoba fizyczna
1095	Łebki Wielkie		BN	140206_2.0014	84	2	3	27	Gmina
1096	Młock		3	140206_2.0015	512	2	3	163	Osoba fizyczna
1097	Młock		3	140206_2.0015	512	2	3	175	Osoba fizyczna
1098	Młock		3	140206_2.0015	512	2	3	59	Osoba fizyczna

Lp.	Miejscowość	Ulica	Nr	Nr obrębu	Nr działki ew.	Typ płyt	Stan płyt	Ilość m ²	Typ własności
1099	Młock		4	140206_2.0015	537	2	3	192	Osoba fizyczna
1100	Młock		4	140206_2.0015	537	2	3	201	Osoba fizyczna
1101	Młock		4	140206_2.0015	538	2	3	198	Osoba fizyczna
1102	Młock		4	140206_2.0015	538	2	3	13	Osoba fizyczna
1103	Młock		4	140206_2.0015	538	2	3	132	Osoba fizyczna
1104	Młock		4	140206_2.0015	538	2	3	28	Osoba fizyczna
1105	Młock		4	140206_2.0015	538	2	3	156	Osoba fizyczna
1106	Młock		4	140206_2.0015	538	2	3	47	Osoba fizyczna
1107	Młock		6	140206_2.0015	536	2	3	144	Osoba fizyczna
1108	Młock		6	140206_2.0015	536	2	3	22	Osoba fizyczna
1109	Młock		6	140206_2.0015	536	2	3	64	Osoba fizyczna
1110	Młock		6	140206_2.0015	536	2	3	53	Osoba fizyczna
1111	Młock		8	140206_2.0015	534	2	3	346	Osoba fizyczna
1112	Młock		10	140206_2.0015	508	2	3	311	Osoba fizyczna
1113	Młock		10	140206_2.0015	508	2	3	19	Osoba fizyczna
1114	Młock		11	140206_2.0015	507	2	3	55	Osoba fizyczna
1115	Młock		12	140206_2.0015	533	2	3	156	Osoba fizyczna
1116	Młock		12	140206_2.0015	533	2	3	112	Osoba fizyczna
1117	Młock		12	140206_2.0015	534	2	3	15	Osoba fizyczna
1118	Młock		13	140206_2.0015	532	2	3	284	Osoba fizyczna
1119	Młock		13	140206_2.0015	532	2	3	223	Osoba fizyczna
1120	Młock		13	140206_2.0015	532	2	3	89	Osoba fizyczna
1121	Młock		14	140206_2.0015	503	2	3	144	Osoba fizyczna
1122	Młock		14	140206_2.0015	503	2	3	46	Osoba fizyczna
1123	Młock		14	140206_2.0015	503	2	3	21	Osoba fizyczna
1124	Młock		15	140206_2.0015	502	2	3	140	Osoba fizyczna
1125	Młock		15	140206_2.0015	502	2	3	122	Osoba fizyczna
1126	Młock		15	140206_2.0015	502	1	3	117	Osoba fizyczna
1127	Młock		16	140206_2.0015	531	2	3	209	Osoba fizyczna
1128	Młock		18	140206_2.0015	530	2	3	128	Osoba fizyczna
1129	Młock		18	140206_2.0015	530	2	3	140	Osoba fizyczna
1130	Młock		18	140206_2.0015	530	2	3	55	Osoba fizyczna
1131	Młock		18	140206_2.0015	530	2	3	194	Osoba fizyczna
1132	Młock		18	140206_2.0015	530	2	3	147	Osoba fizyczna
1133	Młock		18	140206_2.0015	530	1	3	165	Osoba fizyczna
1134	Młock		18	140206_2.0015	530	2	3	55	Osoba fizyczna
1135	Młock		20	140206_2.0015	499	2	3	160	Osoba fizyczna
1136	Młock		21	140206_2.0015	529	2	3	192	Osoba fizyczna
1137	Młock		21	140206_2.0015	529	2	3	188	Osoba fizyczna
1138	Młock		21	140206_2.0015	529	1	3	122	Osoba fizyczna
1139	Młock		22	140206_2.0015	498	1	3	164	Osoba fizyczna
1140	Młock		22	140206_2.0015	498	2	3	56	Osoba fizyczna
1141	Młock		24	140206_2.0015	425/1	2	3	187	Osoba fizyczna
1142	Młock		25	140206_2.0015	426	2	3	55	Osoba fizyczna
1143	Młock		26	140206_2.0015	397	2	3	190	Osoba fizyczna
1144	Młock		26	140206_2.0015	397	2	3	123	Osoba fizyczna
1145	Młock		26	140206_2.0015	397	2	3	76	Osoba fizyczna
1146	Młock		27	140206_2.0015	396	2	3	140	Osoba fizyczna
1147	Młock		27	140206_2.0015	396	2	3	181	Osoba fizyczna
1148	Młock		27	140206_2.0015	396	2	3	96	Osoba fizyczna

Lp.	Miejscowość	Ulica	Nr	Nr obrębu	Nr działki ew.	Typ płyt	Stan płyt	Ilość m ²	Typ własności
1149	Młock		27	140206_2.0015	396	2	3	11	Osoba fizyczna
1150	Młock		27	140206_2.0015	396	2	3	15	Osoba fizyczna
1151	Młock		28	140206_2.0015	395	2	3	132	Osoba fizyczna
1152	Młock		28	140206_2.0015	395	2	3	42	Osoba fizyczna
1153	Młock		29	140206_2.0015	393	2	3	100	Osoba fizyczna
1154	Młock		29	140206_2.0015	393	2	3	36	Osoba fizyczna
1155	Młock		29	140206_2.0015	393	2	3	130	Osoba fizyczna
1156	Młock		29	140206_2.0015	393	2	3	30	Osoba fizyczna
1157	Młock		30	140206_2.0015	57/1	2	3	369	Osoba fizyczna
1158	Młock		30	140206_2.0015	57/1	2	3	6	Osoba fizyczna
1159	Młock		31	140206_2.0015	74/1	2	3	86	Osoba fizyczna
1160	Młock		31	140206_2.0015	74/1	2	3	178	Osoba fizyczna
1161	Młock		31	140206_2.0015	74/1	2	3	127	Osoba fizyczna
1162	Młock		32	140206_2.0015	76	2	3	195	Osoba fizyczna
1163	Młock		34	140206_2.0015	686	2	3	88	Osoba fizyczna
1164	Młock		35	140206_2.0015	78	2	3	150	Osoba fizyczna
1165	Młock		35	140206_2.0015	78	2	3	208	Osoba fizyczna
1166	Młock		36	140206_2.0015	79	2	3	342	Osoba fizyczna
1167	Młock		37	140206_2.0015	80	2	3	269	Osoba fizyczna
1168	Młock		38	140206_2.0015	81	2	3	148	Osoba fizyczna
1169	Młock		38	140206_2.0015	81	2	3	101	Osoba fizyczna
1170	Młock		39	140206_2.0015	82	2	3	233	Osoba fizyczna
1171	Młock		39	140206_2.0015	82	2	3	185	Osoba fizyczna
1172	Młock		39	140206_2.0015	82	2	3	22	Osoba fizyczna
1173	Młock		39	140206_2.0015	82	2	3	352	Osoba fizyczna
1174	Młock		39	140206_2.0015	82	2	3	238	Osoba fizyczna
1175	Młock		39	140206_2.0015	82	2	3	96	Osoba fizyczna
1176	Młock		41	140206_2.0015	758	2	3	38	Osoba fizyczna
1177	Młock		42	140206_2.0015	458/2	2	3	395	Osoba fizyczna
1178	Młock		42	140206_2.0015	458/1	2	3	139	Osoba fizyczna
1179	Młock		43	140206_2.0015	459	2	3	212	Osoba fizyczna
1180	Młock		43	140206_2.0015	459	2	3	226	Osoba fizyczna
1181	Młock		44	140206_2.0015	460	2	3	276	Osoba fizyczna
1182	Młock		44	140206_2.0015	460	2	3	129	Osoba fizyczna
1183	Młock		45	140206_2.0015	447	2	3	317	Osoba fizyczna
1184	Młock		45	140206_2.0015	447	2	3	18	Osoba fizyczna
1185	Młock		45	140206_2.0015	447	2	3	19	Osoba fizyczna
1186	Młock		46	140206_2.0015	85	2	3	148	Osoba fizyczna
1187	Młock		46	140206_2.0015	85	2	3	24	Osoba fizyczna
1188	Młock		47	140206_2.0015	446	2	3	146	Osoba fizyczna
1189	Młock		47	140206_2.0015	446	2	3	16	Osoba fizyczna
1190	Młock		48	140206_2.0015	84	2	3	107	Osoba fizyczna
1191	Młock		49	140206_2.0015	114	2	3	117	Osoba fizyczna
1192	Młock		49	140206_2.0015	114	2	3	122	Osoba fizyczna
1193	Młock		50	140206_2.0015	115	2	3	119	Osoba fizyczna
1194	Młock		50	140206_2.0015	115	2	3	48	Osoba fizyczna
1195	Młock		51	140206_2.0015	116	2	3	41	Osoba fizyczna
1196	Młock		53	140206_2.0015	449	2	3	307	Osoba fizyczna
1197	Młock		53	140206_2.0015	449	2	3	148	Osoba fizyczna
1198	Młock		54	140206_2.0015	117	2	3	120	Osoba fizyczna

Lp.	Miejscowość	Ulica	Nr	Nr obrębu	Nr działki ew.	Typ płyt	Stan płyt	Ilość m ²	Typ własności
1199	Młock		54	140206_2.0015	117	2	3	102	Osoba fizyczna
1200	Młock		58	140206_2.0015	451	2	3	80	Osoba fizyczna
1201	Młock		58	140206_2.0015	451	2	3	35	Osoba fizyczna
1202	Młock		59	140206_2.0015	119	2	3	218	Osoba fizyczna
1203	Młock		59	140206_2.0015	118	2	3	27	Osoba fizyczna
1204	Młock		60	140206_2.0015	452	2	3	117	Osoba fizyczna
1205	Młock		60	140206_2.0015	452	2	3	267	Osoba fizyczna
1206	Młock		61	140206_2.0015	121	2	3	44	Osoba fizyczna
1207	Młock		61	140206_2.0015	121	2	3	23	Osoba fizyczna
1208	Młock		61	140206_2.0015	121	2	3	38	Osoba fizyczna
1209	Młock		61	140206_2.0015	791	2	3	18	Osoba fizyczna
1210	Młock		61	140206_2.0015	121	2	3	115	Osoba fizyczna
1211	Młock		61	140206_2.0015	121	2	3	65	Osoba fizyczna
1212	Młock		61	140206_2.0015	121	2	3	115	Osoba fizyczna
1213	Młock		63	140206_2.0015	461	2	3	252	Osoba fizyczna
1214	Młock		63	140206_2.0015	461	2	3	69	Osoba fizyczna
1215	Młock		63	140206_2.0015	461	2	3	150	Osoba fizyczna
1216	Młock		65	140206_2.0015	462	1	3	147	Osoba fizyczna
1217	Młock		65	140206_2.0015	462	1	3	123	Osoba fizyczna
1218	Młock		67	140206_2.0015	456	2	3	49	Osoba fizyczna
1219	Młock		69	140206_2.0015	165	2	3	136	Osoba fizyczna
1220	Młock		69	140206_2.0015	165	2	3	17	Osoba fizyczna
1221	Młock		70	140206_2.0015	168	2	3	348	Osoba fizyczna
1222	Młock		71	140206_2.0015	169	2	3	211	Osoba fizyczna
1223	Młock		71	140206_2.0015	169	2	3	86	Osoba fizyczna
1224	Młock		73	140206_2.0015	150	2	3	100	Osoba fizyczna
1225	Młock		73	140206_2.0015	150	2	3	105	Osoba fizyczna
1226	Młock		73	140206_2.0015	150	2	3	68	Osoba fizyczna
1227	Młock		73	140206_2.0015	150	2	3	27	Osoba fizyczna
1228	Młock		73	140206_2.0015	150	2	3	52	Osoba fizyczna
1229	Młock		74	140206_2.0015	112	2	3	153	Osoba fizyczna
1230	Młock		74	140206_2.0015	112	2	3	165	Osoba fizyczna
1231	Młock		75	140206_2.0015	110/1	2	3	197	Osoba fizyczna
1232	Młock		75	140206_2.0015	110/1	1	3	116	Osoba fizyczna
1233	Młock		75	140206_2.0015	110/1	2	3	10	Osoba fizyczna
1234	Młock		76	140206_2.0015	108	2	3	115	Osoba fizyczna
1235	Młock		76	140206_2.0015	108	1	3	137	Osoba fizyczna
1236	Młock		76	140206_2.0015	108	2	3	269	Osoba fizyczna
1237	Młock		77	140206_2.0015	65/1	2	3	38	Osoba fizyczna
1238	Młock		78	140206_2.0015	66	2	3	122	Osoba fizyczna
1239	Młock		78	140206_2.0015	66	2	3	88	Osoba fizyczna
1240	Młock		79	140206_2.0015	91/1	2	3	123	Osoba fizyczna
1241	Młock		79	140206_2.0015	91/1	2	3	202	Osoba fizyczna
1242	Młock		80	140206_2.0015	90	2	3	335	Osoba fizyczna
1243	Młock		80	140206_2.0015	90	2	3	208	Osoba fizyczna
1244	Młock		80	140206_2.0015	90	2	3	22	Osoba fizyczna
1245	Młock		81	140206_2.0015	103/1	2	3	236	Osoba fizyczna
1246	Młock		82	140206_2.0015	89	2	3	110	Osoba fizyczna
1247	Młock		83	140206_2.0015	88	2	3	177	Osoba fizyczna
1248	Młock		83	140206_2.0015	88	2	3	188	Osoba fizyczna

Lp.	Miejscowość	Ulica	Nr	Nr obrębu	Nr działki ew.	Typ płyt	Stan płyt	Ilość m ²	Typ własności
1249	Młock		83	140206_2.0015	88	2	3	102	Osoba fizyczna
1250	Młock		83	140206_2.0015	88	2	3	19	Osoba fizyczna
1251	Młock		83	140206_2.0015	88	2	3	14	Osoba fizyczna
1252	Młock		84	140206_2.0015	87	2	3	93	Osoba fizyczna
1253	Młock		84	140206_2.0015	87	1	3	180	Osoba fizyczna
1254	Młock		84	140206_2.0015	87	2	3	116	Osoba fizyczna
1255	Młock		84	140206_2.0015	87	2	3	11	Osoba fizyczna
1256	Młock		84	140206_2.0015	87	2	3	18	Osoba fizyczna
1257	Młock		85	140206_2.0015	100/3	2	3	134	Osoba fizyczna
1258	Młock		86	140206_2.0015	99	2	3	95	Osoba fizyczna
1259	Młock		86	140206_2.0015	99	2	3	191	Osoba fizyczna
1260	Młock		87	140206_2.0015	98	2	3	163	Osoba fizyczna
1261	Młock		87	140206_2.0015	98	2	3	390	Osoba fizyczna
1262	Młock		87	140206_2.0015	98	2	3	187	Osoba fizyczna
1263	Młock		87	140206_2.0015	98	2	3	116	Osoba fizyczna
1264	Młock		87	140206_2.0015	98	2	3	69	Osoba fizyczna
1265	Młock		87	140206_2.0015	98	2	3	18	Osoba fizyczna
1266	Młock		88	140206_2.0015	97	2	3	192	Osoba fizyczna
1267	Młock		89	140206_2.0015	131	2	3	42	Osoba fizyczna
1268	Młock		89	140206_2.0015	131	2	3	107	Osoba fizyczna
1269	Młock		89	140206_2.0015	131	2	3	46	Osoba fizyczna
1270	Młock		90	140206_2.0015	166	2	3	123	Osoba fizyczna
1271	Młock		90	140206_2.0015	166	2	3	141	Osoba fizyczna
1272	Młock		90	140206_2.0015	166	2	3	18	Osoba fizyczna
1273	Młock		91	140206_2.0015	167	2	3	127	Osoba fizyczna
1274	Młock		91	140206_2.0015	167	2	3	151	Osoba fizyczna
1275	Młock		91	140206_2.0015	167	2	3	12	Osoba fizyczna
1276	Młock		93	140206_2.0015	469/2	2	3	28	Osoba fizyczna
1277	Młock		29a	140206_2.0015	394/1	2	3	369	Osoba fizyczna
1278	Młock		2a	140206_2.0015	513	2	3	130	Osoba fizyczna
1279	Młock		2a	140206_2.0015	513	2	3	160	Osoba fizyczna
1280	Młock		4a	140206_2.0015	511	2	3	18	Osoba fizyczna
1281	Młock		74a	140206_2.0015	113	2	3	147	Osoba fizyczna
1282	Młock		74a	140206_2.0015	113	2	3	62	Osoba fizyczna
1283	Młock		74a	140206_2.0015	113	2	3	79	Osoba fizyczna
1284	Młock		74a	140206_2.0015	113	2	3	34	Osoba fizyczna
1285	Młock		BN	140206_2.0015	55	2	3	175	Osoba fizyczna
1286	Młock		BN	140206_2.0015	55	2	3	152	Osoba fizyczna
1287	Młock		BN	140206_2.0015	55	2	3	115	Osoba fizyczna
1288	Młock		BN	140206_2.0015	55	2	3	428	Osoba fizyczna
1289	Młock		BN	140206_2.0015	59	2	3	133	Osoba fizyczna
1290	Młock		BN	140206_2.0015	59	2	3	78	Osoba fizyczna
1291	Młock		BN	140206_2.0015	59	2	3	20	Osoba fizyczna
1292	Młock		BN	140206_2.0015	784	2	3	232	Osoba fizyczna
1293	Młock		BN	140206_2.0015	784	2	3	25	Osoba fizyczna
1294	Młock Kopacze		2	140206_2.0016	58	2	3	151	Osoba fizyczna
1295	Młock Kopacze		4	140206_2.0016	91	2	3	311	Osoba fizyczna
1296	Młock Kopacze		4	140206_2.0016	91	2	3	174	Osoba fizyczna
1297	Młock Kopacze		4	140206_2.0016	91	2	3	51	Osoba fizyczna
1298	Młock Kopacze		4	140206_2.0016	91	2	3	113	Osoba fizyczna

Lp.	Miejscowość	Ulica	Nr	Nr obrębu	Nr działki ew.	Typ płyt	Stan płyt	Ilość m ²	Typ własności
1299	Młock Kopacze		4	140206_2.0016	91	2	3	28	Osoba fizyczna
1300	Młock Kopacze		5	140206_2.0016	92	2	3	153	Osoba fizyczna
1301	Młock Kopacze		5	140206_2.0016	92	2	3	252	Osoba fizyczna
1302	Młock Kopacze		5	140206_2.0016	92	2	3	57	Osoba fizyczna
1303	Młock Kopacze		5	140206_2.0016	92	2	3	25	Osoba fizyczna
1304	Młock Kopacze		5	140206_2.0016	92	2	3	24	Osoba fizyczna
1305	Młock Kopacze		6	140206_2.0016	93/2	2	3	192	Osoba fizyczna
1306	Młock Kopacze		6	140206_2.0016	93/1	2	3	173	Osoba fizyczna
1307	Młock Kopacze		6	140206_2.0016	93/1	2	3	74	Osoba fizyczna
1308	Młock Kopacze		6	140206_2.0016	93/1	2	3	21	Osoba fizyczna
1309	Młock Kopacze		6	140206_2.0016	93/2	2	3	27	Osoba fizyczna
1310	Młock Kopacze		7	140206_2.0016	112	2	3	110	Osoba fizyczna
1311	Młock Kopacze		7	140206_2.0016	112	2	3	205	Osoba fizyczna
1312	Młock Kopacze		8	140206_2.0016	114	2	3	231	Osoba fizyczna
1313	Młock Kopacze		8	140206_2.0016	114	2	3	48	Osoba fizyczna
1314	Młock Kopacze		8	140206_2.0016	114	2	3	124	Osoba fizyczna
1315	Młock Kopacze		8	140206_2.0016	114	2	3	25	Osoba fizyczna
1316	Młock Kopacze		9	140206_2.0016	121	2	3	136	Osoba fizyczna
1317	Młock Kopacze		9	140206_2.0016	121	2	3	29	Osoba fizyczna
1318	Młock Kopacze		9	140206_2.0016	121	2	3	22	Osoba fizyczna
1319	Młock Kopacze		10	140206_2.0016	188	2	3	260	Osoba fizyczna
1320	Młock Kopacze		10	140206_2.0016	188	2	3	314	Osoba fizyczna
1321	Młock Kopacze		11	140206_2.0016	139	2	3	105	Osoba fizyczna
1322	Młock Kopacze		11	140206_2.0016	139	2	3	116	Osoba fizyczna
1323	Młock Kopacze		13	140206_2.0016	129/3	2	3	69	Osoba fizyczna
1324	Młock Kopacze		13	140206_2.0016	129/3	2	3	15	Osoba fizyczna
1325	Młock Kopacze		13	140206_2.0016	129/3	2	3	15	Osoba fizyczna
1326	Młock Kopacze		13	140206_2.0016	129/3	2	3	39	Osoba fizyczna
1327	Młock Kopacze		14	140206_2.0016	190	2	3	136	Osoba fizyczna
1328	Młock Kopacze		15	140206_2.0016	177	2	3	141	Osoba fizyczna
1329	Młock Kopacze		15	140206_2.0016	177	2	3	21	Osoba fizyczna
1330	Młock Kopacze		16	140206_2.0016	168	2	3	132	Osoba fizyczna
1331	Młock Kopacze		16	140206_2.0016	168	2	3	59	Osoba fizyczna
1332	Młock Kopacze		16	140206_2.0016	168	2	3	99	Osoba fizyczna
1333	Młock Kopacze		17	140206_2.0016	166	2	3	294	Osoba fizyczna
1334	Młock Kopacze		17	140206_2.0016	166	2	3	126	Osoba fizyczna
1335	Młock Kopacze		18	140206_2.0016	163	2	3	197	Osoba fizyczna
1336	Młock Kopacze		18	140206_2.0016	163	2	3	144	Osoba fizyczna
1337	Młock Kopacze		18	140206_2.0016	163	2	3	129	Osoba fizyczna
1338	Młock Kopacze		18	140206_2.0016	163	2	3	51	Osoba fizyczna
1339	Młock Kopacze		19	140206_2.0016	167/2	2	3	105	Osoba fizyczna
1340	Młock Kopacze		19	140206_2.0016	167/2	2	3	167	Osoba fizyczna
1341	Młock Kopacze		19	140206_2.0016	167/2	2	3	24	Osoba fizyczna
1342	Młock Kopacze		19	140206_2.0016	167/2	2	3	26	Osoba fizyczna
1343	Młock Kopacze		19	140206_2.0016	167/2	2	3	47	Osoba fizyczna
1344	Młock Kopacze		20	140206_2.0016	80/1	2	3	146	Osoba fizyczna
1345	Młock Kopacze		20	140206_2.0016	80/1	2	3	298	Osoba fizyczna
1346	Młock Kopacze		20	140206_2.0016	80/1	2	3	256	Osoba fizyczna
1347	Młock Kopacze		20	140206_2.0016	80/1	2	3	101	Osoba fizyczna
1348	Młock Kopacze		4a	140206_2.0016	192	2	3	171	Osoba fizyczna

Lp.	Miejscowość	Ulica	Nr	Nr obrębu	Nr działki ew.	Typ płyt	Stan płyt	Ilość m ²	Typ własności
1349	Młock Kopacze		4a	140206_2.0016	192	2	3	167	Osoba fizyczna
1350	Młock Kopacze		BN	140206_2.0016	187	2	3	50	Osoba fizyczna
1351	Nowa Wieś		1	140206_2.0017	101	2	3	307	Osoba fizyczna
1352	Nowa Wieś		1	140206_2.0017	101	2	3	182	Osoba fizyczna
1353	Nowa Wieś		1	140206_2.0017	101	2	3	157	Osoba fizyczna
1354	Nowa Wieś		1	140206_2.0017	101	2	3	83	Osoba fizyczna
1355	Nowa Wieś		1	140206_2.0017	101	2	3	23	Osoba fizyczna
1356	Nowa Wieś		2	140206_2.0017	99	2	3	301	Osoba fizyczna
1357	Nowa Wieś		2	140206_2.0017	99	2	3	146	Osoba fizyczna
1358	Nowa Wieś		2	140206_2.0017	99	2	3	83	Osoba fizyczna
1359	Nowa Wieś		2	140206_2.0017	99	2	3	132	Osoba fizyczna
1360	Nowa Wieś		2	140206_2.0017	99	2	3	53	Osoba fizyczna
1361	Nowa Wieś		2	140206_2.0017	99	2	3	24	Osoba fizyczna
1362	Nowa Wieś		2	140206_2.0017	99	2	3	28	Osoba fizyczna
1363	Nowa Wieś		2	140206_2.0017	99	2	3	15	Osoba fizyczna
1364	Nowa Wieś		5	140206_2.0017	221	2	3	95	Osoba fizyczna
1365	Nowa Wieś		6	140206_2.0017	96/2	2	3	85	Osoba fizyczna
1366	Nowa Wieś		6	140206_2.0017	96/2	2	3	72	Osoba fizyczna
1367	Nowa Wieś		7	140206_2.0017	102	2	3	133	Osoba fizyczna
1368	Nowa Wieś		7	140206_2.0017	102	2	3	72	Osoba fizyczna
1369	Nowa Wieś		7	140206_2.0017	102	2	3	46	Osoba fizyczna
1370	Nowa Wieś		8	140206_2.0017	103/1	2	3	49	Osoba fizyczna
1371	Nowa Wieś		8	140206_2.0017	103/1	2	3	89	Osoba fizyczna
1372	Nowa Wieś		9	140206_2.0017	104	2	3	99	Osoba fizyczna
1373	Nowa Wieś		10	140206_2.0017	128/1	2	3	171	Osoba fizyczna
1374	Nowa Wieś		10	140206_2.0017	128/1	2	3	115	Osoba fizyczna
1375	Nowa Wieś		10	140206_2.0017	128/1	2	3	55	Osoba fizyczna
1376	Nowa Wieś		10	140206_2.0017	128/1	2	3	49	Osoba fizyczna
1377	Nowa Wieś		10	140206_2.0017	128/1	2	3	33	Osoba fizyczna
1378	Nowa Wieś		11	140206_2.0017	154	2	3	124	Osoba fizyczna
1379	Nowa Wieś		11	140206_2.0017	154	2	3	161	Osoba fizyczna
1380	Nowa Wieś		11	140206_2.0017	154	2	3	96	Osoba fizyczna
1381	Nowa Wieś		11	140206_2.0017	154	2	3	46	Osoba fizyczna
1382	Nowa Wieś		11	140206_2.0017	154	2	3	150	Osoba fizyczna
1383	Nowa Wieś		12	140206_2.0017	106	2	3	140	Osoba fizyczna
1384	Nowa Wieś		12	140206_2.0017	106	2	3	100	Osoba fizyczna
1385	Nowa Wieś		14	140206_2.0017	108/6	2	3	537	Osoba fizyczna
1386	Nowa Wieś		14	140206_2.0017	108/7	2	3	72	Osoba fizyczna
1387	Nowa Wieś		14	140206_2.0017	108/6	2	3	23	Osoba fizyczna
1388	Nowa Wieś		14	140206_2.0017	108/7	2	3	36	Osoba fizyczna
1389	Nowa Wieś		14	140206_2.0017	108/1	2	3	38	Osoba fizyczna
1390	Nowa Wieś		15	140206_2.0017	125/1	2	3	296	Osoba fizyczna
1391	Nowa Wieś		15	140206_2.0017	125/1	2	3	185	Osoba fizyczna
1392	Nowa Wieś		15	140206_2.0017	125/1	2	3	124	Osoba fizyczna
1393	Nowa Wieś		16	140206_2.0017	26	2	3	209	Osoba fizyczna
1394	Nowa Wieś		16	140206_2.0017	26	2	3	246	Osoba fizyczna
1395	Nowa Wieś		16	140206_2.0017	26	2	3	148	Osoba fizyczna
1396	Nowa Wieś		16	140206_2.0017	26	2	3	226	Osoba fizyczna
1397	Nowa Wieś		16	140206_2.0017	26	2	3	321	Osoba fizyczna
1398	Nowa Wieś		16	140206_2.0017	26	2	3	48	Osoba fizyczna

Lp.	Miejscowość	Ulica	Nr	Nr obrębu	Nr działki ew.	Typ płyt	Stan płyt	Ilość m ²	Typ własności
1399	Nowa Wieś		16	140206_2.0017	26	2	3	32	Osoba fizyczna
1400	Nowa Wieś		17	140206_2.0017	122/1	2	3	257	Osoba fizyczna
1401	Nowa Wieś		17	140206_2.0017	122/1	2	3	71	Osoba fizyczna
1402	Nowa Wieś		17	140206_2.0017	122/1	2	3	153	Osoba fizyczna
1403	Nowa Wieś		18	140206_2.0017	121/2	2	3	197	Osoba fizyczna
1404	Nowa Wieś		18	140206_2.0017	121/2	2	3	202	Osoba fizyczna
1405	Nowa Wieś		18	140206_2.0017	121/2	2	3	40	Osoba fizyczna
1406	Nowa Wieś		18	140206_2.0017	121/2	2	3	116	Osoba fizyczna
1407	Nowa Wieś		19	140206_2.0017	123/1	2	3	105	Osoba fizyczna
1408	Nowa Wieś		20	140206_2.0017	121/1	2	3	64	Osoba fizyczna
1409	Nowa Wieś		20	140206_2.0017	121/1	2	3	28	Osoba fizyczna
1410	Nowa Wieś		20	140206_2.0017	121/1	2	3	27	Osoba fizyczna
1411	Nowa Wieś		21	140206_2.0017	118	2	3	62	Osoba fizyczna
1412	Nowa Wieś		21	140206_2.0017	118	2	3	35	Osoba fizyczna
1413	Nowa Wieś		21	140206_2.0017	118	2	3	18	Osoba fizyczna
1414	Nowa Wieś		22	140206_2.0017	27	2	3	92	Osoba fizyczna
1415	Nowa Wieś		22	140206_2.0017	27	2	3	137	Osoba fizyczna
1416	Nowa Wieś		24	140206_2.0017	23	2	3	59	Osoba fizyczna
1417	Nowa Wieś		24	140206_2.0017	24	2	3	82	Osoba fizyczna
1418	Nowa Wieś		24	140206_2.0017	24	2	3	170	Osoba fizyczna
1419	Nowa Wieś		26	140206_2.0017	20	2	3	108	Osoba fizyczna
1420	Nowa Wieś		26	140206_2.0017	20	2	3	63	Osoba fizyczna
1421	Nowa Wieś		26	140206_2.0017	20	2	3	406	Osoba fizyczna
1422	Nowa Wieś		26	140206_2.0017	20	2	3	171	Osoba fizyczna
1423	Nowa Wieś		27	140206_2.0017	114/1	2	3	61	Osoba fizyczna
1424	Nowa Wieś		30	140206_2.0017	18	2	3	129	Osoba fizyczna
1425	Nowa Wieś		30	140206_2.0017	18	2	3	178	Osoba fizyczna
1426	Nowa Wieś		30	140206_2.0017	18	2	3	181	Osoba fizyczna
1427	Nowa Wieś		30	140206_2.0017	18	2	3	41	Osoba fizyczna
1428	Nowa Wieś		31	140206_2.0017	17	2	3	256	Osoba fizyczna
1429	Nowa Wieś		31	140206_2.0017	17	2	3	82	Osoba fizyczna
1430	Nowa Wieś		31	140206_2.0017	17	2	3	43	Osoba fizyczna
1431	Nowa Wieś		31	140206_2.0017	17	2	3	44	Osoba fizyczna
1432	Nowa Wieś		31	140206_2.0017	17	2	3	90	Osoba fizyczna
1433	Nowa Wieś		32	140206_2.0017	15	2	3	105	Osoba fizyczna
1434	Nowa Wieś		32	140206_2.0017	15	2	3	85	Osoba fizyczna
1435	Nowa Wieś		32	140206_2.0017	15	2	3	12	Osoba fizyczna
1436	Nowa Wieś		32	140206_2.0017	15	2	3	19	Osoba fizyczna
1437	Nowa Wieś		32	140206_2.0017	15	2	3	18	Osoba fizyczna
1438	Nowa Wieś		33	140206_2.0017	12/4	2	3	187	Osoba fizyczna
1439	Nowa Wieś		33	140206_2.0017	12/4	2	3	100	Osoba fizyczna
1440	Nowa Wieś		33	140206_2.0017	12/4	2	3	177	Osoba fizyczna
1441	Nowa Wieś		33	140206_2.0017	12/4	2	3	80	Osoba fizyczna
1442	Nowa Wieś		34	140206_2.0017	31/1	2	3	79	Osoba fizyczna
1443	Nowa Wieś		35	140206_2.0017	1	2	3	420	Osoba fizyczna
1444	Nowa Wieś		36	140206_2.0017	59	2	3	79	Osoba fizyczna
1445	Nowa Wieś		38	140206_2.0017	33/1	2	3	190	Osoba fizyczna
1446	Nowa Wieś		38	140206_2.0017	33/1	2	3	119	Osoba fizyczna
1447	Nowa Wieś		38	140206_2.0017	33/1	2	3	26	Osoba fizyczna
1448	Nowa Wieś		39	140206_2.0017	34	2	3	99	Osoba fizyczna

Lp.	Miejscowość	Ulica	Nr	Nr obrębu	Nr działki ew.	Typ płyt	Stan płyt	Ilość m ²	Typ własności
1449	Nowa Wieś		39	140206_2.0017	34	2	3	27	Osoba fizyczna
1450	Nowa Wieś		40	140206_2.0017	66	2	3	420	Osoba fizyczna
1451	Nowa Wieś		40	140206_2.0017	66	2	3	202	Osoba fizyczna
1452	Nowa Wieś		40	140206_2.0017	66	2	3	181	Osoba fizyczna
1453	Nowa Wieś		40	140206_2.0017	66	2	3	32	Osoba fizyczna
1454	Nowa Wieś		41	140206_2.0017	64	2	3	214	Osoba fizyczna
1455	Nowa Wieś		41	140206_2.0017	64	2	3	148	Osoba fizyczna
1456	Nowa Wieś		41	140206_2.0017	64	2	3	54	Osoba fizyczna
1457	Nowa Wieś		41	140206_2.0017	64	2	3	23	Osoba fizyczna
1458	Nowa Wieś		41	140206_2.0017	64	2	3	15	Osoba fizyczna
1459	Nowa Wieś		42	140206_2.0017	131	2	3	113	Osoba fizyczna
1460	Nowa Wieś		42	140206_2.0017	131	2	3	96	Osoba fizyczna
1461	Nowa Wieś		42	140206_2.0017	131	2	3	58	Osoba fizyczna
1462	Nowa Wieś		42	140206_2.0017	131	2	3	40	Osoba fizyczna
1463	Nowa Wieś		42	140206_2.0017	131	2	3	22	Osoba fizyczna
1464	Nowa Wieś		42	140206_2.0017	131	2	3	26	Osoba fizyczna
1465	Nowa Wieś		43	140206_2.0017	133	2	3	160	Osoba fizyczna
1466	Nowa Wieś		43	140206_2.0017	133	2	3	119	Osoba fizyczna
1467	Nowa Wieś		43	140206_2.0017	133	2	3	14	Osoba fizyczna
1468	Nowa Wieś		43	140206_2.0017	133	2	3	21	Osoba fizyczna
1469	Nowa Wieś		44	140206_2.0017	143/1	2	3	99	Osoba fizyczna
1470	Nowa Wieś		45	140206_2.0017	60	2	3	109	Osoba fizyczna
1471	Nowa Wieś		45	140206_2.0017	60	2	3	160	Osoba fizyczna
1472	Nowa Wieś		46	140206_2.0017	68	2	3	165	Osoba fizyczna
1473	Nowa Wieś		46	140206_2.0017	68	2	3	76	Osoba fizyczna
1474	Nowa Wieś		46	140206_2.0017	68	2	3	119	Osoba fizyczna
1475	Nowa Wieś		46	140206_2.0017	68	2	3	257	Osoba fizyczna
1476	Nowa Wieś		46	140206_2.0017	68	2	3	112	Osoba fizyczna
1477	Nowa Wieś		46	140206_2.0017	68	2	3	70	Osoba fizyczna
1478	Nowa Wieś		47	140206_2.0017	224	2	3	35	Gmina
1479	Nowa Wieś		29a	140206_2.0017	19	2	3	55	Osoba fizyczna
1480	Nowa Wieś		29a	140206_2.0017	19	2	3	359	Osoba fizyczna
1481	Nowa Wieś		29a	140206_2.0017	19	2	3	147	Osoba fizyczna
1482	Nowa Wieś		29a	140206_2.0017	19	2	3	300	Osoba fizyczna
1483	Nowa Wieś		29a	140206_2.0017	19	2	3	34	Osoba fizyczna
1484	Nowa Wieś		29a	140206_2.0017	19	2	3	100	Osoba fizyczna
1485	Obrąb		2	140206_2.0018	51	2	3	253	Osoba fizyczna
1486	Obrąb		2	140206_2.0018	51	2	3	106	Osoba fizyczna
1487	Obrąb		2	140206_2.0018	51	2	3	71	Osoba fizyczna
1488	Obrąb		2	140206_2.0018	51	2	3	148	Osoba fizyczna
1489	Obrąb		2	140206_2.0018	51	2	3	81	Osoba fizyczna
1490	Obrąb		2	140206_2.0018	51	2	3	8	Osoba fizyczna
1491	Obrąb		3	140206_2.0018	52/4	2	3	245	Osoba fizyczna
1492	Obrąb		3	140206_2.0018	52/4	2	3	136	Osoba fizyczna
1493	Obrąb		3	140206_2.0018	52/4	2	3	24	Osoba fizyczna
1494	Obrąb		4	140206_2.0018	53	2	3	182	Osoba fizyczna
1495	Obrąb		4	140206_2.0018	53	2	3	327	Osoba fizyczna
1496	Obrąb		4	140206_2.0018	53	2	3	83	Osoba fizyczna
1497	Obrąb		4	140206_2.0018	53	2	3	119	Osoba fizyczna
1498	Obrąb		4	140206_2.0018	53	2	3	147	Osoba fizyczna

Lp.	Miejscowość	Ulica	Nr	Nr obrębu	Nr działki ew.	Typ płyt	Stan płyt	Ilość m ²	Typ własności
1499	Obrąb		5	140206_2.0018	5	2	3	80	Osoba fizyczna
1500	Obrąb		6	140206_2.0018	10	2	3	129	Osoba fizyczna
1501	Obrąb		6	140206_2.0018	10	2	3	153	Osoba fizyczna
1502	Obrąb		6	140206_2.0018	10	2	3	175	Osoba fizyczna
1503	Obrąb		6	140206_2.0018	10	2	3	64	Osoba fizyczna
1504	Obrąb		6	140206_2.0018	11	2	3	31	Osoba fizyczna
1505	Obrąb		6	140206_2.0018	11	2	3	16	Osoba fizyczna
1506	Obrąb		7	140206_2.0018	13	2	3	174	Osoba fizyczna
1507	Obrąb		7	140206_2.0018	13	2	3	361	Osoba fizyczna
1508	Obrąb		7	140206_2.0018	13	2	3	232	Osoba fizyczna
1509	Obrąb		7	140206_2.0018	13	2	3	34	Osoba fizyczna
1510	Obrąb		7	140206_2.0018	13	2	3	41	Osoba fizyczna
1511	Obrąb		7	140206_2.0018	13	2	3	172	Osoba fizyczna
1512	Obrąb		8	140206_2.0018	64	2	3	178	Osoba fizyczna
1513	Obrąb		8	140206_2.0018	64	2	3	276	Osoba fizyczna
1514	Obrąb		8	140206_2.0018	64	2	3	286	Osoba fizyczna
1515	Obrąb		8	140206_2.0018	64	2	3	141	Osoba fizyczna
1516	Obrąb		9	140206_2.0018	65	2	3	146	Osoba fizyczna
1517	Obrąb		9	140206_2.0018	65	2	3	250	Osoba fizyczna
1518	Obrąb		9	140206_2.0018	65	2	3	22	Osoba fizyczna
1519	Obrąb		9	140206_2.0018	65	2	3	50	Osoba fizyczna
1520	Obrąb		12	140206_2.0018	25	2	3	180	Osoba fizyczna
1521	Obrąb		12	140206_2.0018	25	2	3	77	Osoba fizyczna
1522	Obrąb		12	140206_2.0018	25	2	3	204	Osoba fizyczna
1523	Obrąb		13	140206_2.0018	26	2	3	158	Osoba fizyczna
1524	Obrąb		13	140206_2.0018	26	2	3	246	Osoba fizyczna
1525	Obrąb		13	140206_2.0018	26	2	3	40	Osoba fizyczna
1526	Obrąb		14	140206_2.0018	70	2	3	310	Osoba fizyczna
1527	Obrąb		14	140206_2.0018	70	2	3	117	Osoba fizyczna
1528	Obrąb		14	140206_2.0018	70	2	3	110	Osoba fizyczna
1529	Obrąb		14	140206_2.0018	70	2	3	212	Osoba fizyczna
1530	Obrąb		14	140206_2.0018	70	2	3	39	Osoba fizyczna
1531	Obrąb		16	140206_2.0018	29	2	3	66	Osoba fizyczna
1532	Obrąb		17	140206_2.0018	71	2	3	126	Osoba fizyczna
1533	Obrąb		17	140206_2.0018	71	2	3	120	Osoba fizyczna
1534	Obrąb		17	140206_2.0018	71	2	3	127	Osoba fizyczna
1535	Obrąb		19	140206_2.0018	73	2	3	148	Osoba fizyczna
1536	Obrąb		19	140206_2.0018	73	2	3	12	Osoba fizyczna
1537	Obrąb		19	140206_2.0018	73	2	3	89	Osoba fizyczna
1538	Obrąb		19	140206_2.0018	73	2	3	36	Osoba fizyczna
1539	Obrąb		20	140206_2.0018	74	2	3	59	Osoba fizyczna
1540	Obrąb		20	140206_2.0018	74	2	3	100	Osoba fizyczna
1541	Obrąb		20	140206_2.0018	74	2	3	44	Osoba fizyczna
1542	Obrąb		20	140206_2.0018	74	2	3	51	Osoba fizyczna
1543	Obrąb		20	140206_2.0018	74	2	3	36	Osoba fizyczna
1544	Obrąb		21	140206_2.0018	75	2	3	93	Osoba fizyczna
1545	Obrąb		21	140206_2.0018	75	2	3	80	Osoba fizyczna
1546	Obrąb		22	140206_2.0018	76	2	3	206	Osoba fizyczna
1547	Obrąb		22	140206_2.0018	76	2	3	132	Osoba fizyczna
1548	Obrąb		22	140206_2.0018	76	2	3	62	Osoba fizyczna

Lp.	Miejscowość	Ulica	Nr	Nr obrębu	Nr działki ew.	Typ płyt	Stan płyt	Ilość m ²	Typ własności
1549	Obrąb		23	140206_2.0018	111	2	3	204	Osoba fizyczna
1550	Obrąb		24	140206_2.0018	112	2	3	221	Osoba fizyczna
1551	Obrąb		24	140206_2.0018	112	2	3	180	Osoba fizyczna
1552	Obrąb		24	140206_2.0018	112	2	3	52	Osoba fizyczna
1553	Obrąb		24	140206_2.0018	112	2	3	30	Osoba fizyczna
1554	Obrąb		24	140206_2.0018	112	2	3	97	Osoba fizyczna
1555	Obrąb		25	140206_2.0018	113/2	2	3	153	Osoba fizyczna
1556	Obrąb		25	140206_2.0018	113/1	2	3	161	Osoba fizyczna
1557	Obrąb		26	140206_2.0018	114	2	3	252	Osoba fizyczna
1558	Obrąb		26	140206_2.0018	114	2	3	67	Osoba fizyczna
1559	Obrąb		26	140206_2.0018	114	2	3	62	Osoba fizyczna
1560	Obrąb		26	140206_2.0018	114	2	3	324	Osoba fizyczna
1561	Obrąb		26	140206_2.0018	114	2	3	327	Osoba fizyczna
1562	Obrąb		26	140206_2.0018	114	2	3	112	Osoba fizyczna
1563	Obrąb		26	140206_2.0018	114	2	3	120	Osoba fizyczna
1564	Obrąb		27	140206_2.0018	115	2	3	88	Osoba fizyczna
1565	Obrąb		28	140206_2.0018	116	2	3	157	Osoba fizyczna
1566	Obrąb		28	140206_2.0018	116	2	3	167	Osoba fizyczna
1567	Obrąb		28	140206_2.0018	116	2	3	122	Osoba fizyczna
1568	Obrąb		28	140206_2.0018	116	2	3	91	Osoba fizyczna
1569	Obrąb		28	140206_2.0018	116	2	3	20	Osoba fizyczna
1570	Obrąb		29	140206_2.0018	117	2	3	270	Osoba fizyczna
1571	Obrąb		29	140206_2.0018	117	2	3	256	Osoba fizyczna
1572	Obrąb		29	140206_2.0018	117	2	3	228	Osoba fizyczna
1573	Obrąb		29	140206_2.0018	117	2	3	156	Osoba fizyczna
1574	Obrąb		30	140206_2.0018	118/2	2	3	247	Osoba fizyczna
1575	Obrąb		30	140206_2.0018	118/2	2	3	44	Osoba fizyczna
1576	Obrąb		30	140206_2.0018	118/2	2	3	215	Osoba fizyczna
1577	Obrąb		30	140206_2.0018	118/2	2	3	40	Osoba fizyczna
1578	Obrąb		31	140206_2.0018	45/1	2	3	204	Osoba fizyczna
1579	Obrąb		31	140206_2.0018	45/1	2	3	321	Osoba fizyczna
1580	Obrąb		32	140206_2.0018	142/2	2	3	126	Osoba fizyczna
1581	Obrąb		32	140206_2.0018	142/2	2	3	129	Osoba fizyczna
1582	Obrąb		32	140206_2.0018	142/2	2	3	27	Osoba fizyczna
1583	Obrąb		32	140206_2.0018	141/2	2	3	29	Osoba fizyczna
1584	Obrąb		32	140206_2.0018	141/2	2	3	17	Osoba fizyczna
1585	Obrąb		32	140206_2.0018	141/2	2	3	25	Osoba fizyczna
1586	Obrąb		33	140206_2.0018	143/2	1	3	113	Osoba fizyczna
1587	Obrąb		33	140206_2.0018	143/2	2	3	185	Osoba fizyczna
1588	Obrąb		34	140206_2.0018	144/2	2	3	185	Osoba fizyczna
1589	Obrąb		34	140206_2.0018	144/2	2	3	177	Osoba fizyczna
1590	Obrąb		34	140206_2.0018	144/2	2	3	341	Osoba fizyczna
1591	Obrąb		36	140206_2.0018	133/1	2	3	277	Osoba fizyczna
1592	Obrąb		36	140206_2.0018	133/1	2	3	143	Osoba fizyczna
1593	Obrąb		36	140206_2.0018	133/1	2	3	156	Osoba fizyczna
1594	Obrąb		36	140206_2.0018	133/1	2	3	41	Osoba fizyczna
1595	Obrąb		36	140206_2.0018	133/1	2	3	21	Osoba fizyczna
1596	Obrąb		37	140206_2.0018	140/2	2	3	226	Osoba fizyczna
1597	Obrąb		37	140206_2.0018	140/2	2	3	246	Osoba fizyczna
1598	Obrąb		38	140206_2.0018	139	2	3	337	Osoba fizyczna

Lp.	Miejscowość	Ulica	Nr	Nr obrębu	Nr działki ew.	Typ płyt	Stan płyt	Ilość m ²	Typ własności
1599	Obrąb		38	140206_2.0018	139	2	3	325	Osoba fizyczna
1600	Obrąb		38	140206_2.0018	139	2	3	124	Osoba fizyczna
1601	Obrąb		39	140206_2.0018	138/2	2	3	181	Osoba fizyczna
1602	Obrąb		39	140206_2.0018	138/2	2	3	173	Osoba fizyczna
1603	Obrąb		39	140206_2.0018	138/2	2	3	103	Osoba fizyczna
1604	Obrąb		39	140206_2.0018	138/2	2	3	95	Osoba fizyczna
1605	Obrąb		40	140206_2.0018	125/5	2	3	100	Osoba fizyczna
1606	Obrąb		40	140206_2.0018	125/5	2	3	173	Osoba fizyczna
1607	Obrąb		40	140206_2.0018	125/5	2	3	140	Osoba fizyczna
1608	Obrąb		40	140206_2.0018	125/5	2	3	14	Osoba fizyczna
1609	Obrąb		42	140206_2.0018	130/2	2	3	130	Osoba fizyczna
1610	Obrąb		42	140206_2.0018	130/2	2	3	195	Osoba fizyczna
1611	Obrąb		42	140206_2.0018	130/2	2	3	27	Osoba fizyczna
1612	Obrąb		42	140206_2.0018	130/2	2	3	22	Osoba fizyczna
1613	Obrąb		42	140206_2.0018	130/2	2	3	34	Osoba fizyczna
1614	Obrąb		42	140206_2.0018	130/2	2	3	36	Osoba fizyczna
1615	Obrąb		43	140206_2.0018	89	2	3	87	Osoba fizyczna
1616	Obrąb		43	140206_2.0018	89	2	3	122	Osoba fizyczna
1617	Obrąb		44	140206_2.0018	164	2	3	27	Osoba fizyczna
1618	Obrąb		44	140206_2.0018	164	2	3	70	Osoba fizyczna
1619	Obrąb		45	140206_2.0018	166	2	3	238	Osoba fizyczna
1620	Obrąb		10a	140206_2.0018	66	2	3	164	Osoba fizyczna
1621	Obrąb		10a	140206_2.0018	66	2	3	252	Osoba fizyczna
1622	Obrąb		BN	140206_2.0018	72	2	3	32	Osoba fizyczna
1623	Ojrzeń	Bogdana Grzybowskiiego	2	140206_2.0019	18/15	2	3	126	Osoba fizyczna
1624	Ojrzeń	Bogdana Grzybowskiiego	2	140206_2.0019	18/15	2	3	129	Osoba fizyczna
1625	Ojrzeń	Bogdana Grzybowskiiego	2	140206_2.0019	18/15	2	3	16	Osoba fizyczna
1626	Ojrzeń	Bogdana Grzybowskiiego	BN	140206_2.0019	73/3	2	3	1008	Gmina
1627	Ojrzeń	Ciechanowska	1	140206_2.0019	169/1	2	3	167	Osoba fizyczna
1628	Ojrzeń	Ciechanowska	1	140206_2.0019	169/1	2	3	59	Osoba fizyczna
1629	Ojrzeń	Ciechanowska	1	140206_2.0019	169/1	2	3	31	Osoba fizyczna
1630	Ojrzeń	Ciechanowska	3	140206_2.0019	170	2	3	99	Osoba fizyczna
1631	Ojrzeń	Ciechanowska	3	140206_2.0019	170	2	3	66	Osoba fizyczna
1632	Ojrzeń	Ciechanowska	9	140206_2.0019	172	2	3	167	Osoba fizyczna
1633	Ojrzeń	Ciechanowska	9	140206_2.0019	173/1	2	3	177	Osoba fizyczna
1634	Ojrzeń	Ciechanowska	9	140206_2.0019	173/2	2	3	215	Osoba fizyczna
1635	Ojrzeń	Ciechanowska	11	140206_2.0019	174/1	2	3	202	Osoba fizyczna
1636	Ojrzeń	Ciechanowska	15	140206_2.0019	182	2	3	120	Osoba fizyczna
1637	Ojrzeń	Ciechanowska	15	140206_2.0019	182	1	3	106	Osoba fizyczna
1638	Ojrzeń	Ciechanowska	23	140206_2.0019	191/2	2	3	130	Osoba fizyczna
1639	Ojrzeń	Ciechanowska	23	140206_2.0019	191/2	2	3	88	Osoba fizyczna
1640	Ojrzeń	Ciechanowska	27	140206_2.0019	418/1	2	3	23	Gmina
1641	Ojrzeń	Ciechanowska	28	140206_2.0019	397/7	2	3	66	Osoba fizyczna
1642	Ojrzeń	Ciechanowska	30	140206_2.0019	397/6	2	3	48	Osoba fizyczna
1643	Ojrzeń	Ciechanowska	31	140206_2.0019	197/1	2	3	62	Osoba fizyczna
1644	Ojrzeń	Ciechanowska	33	140206_2.0019	204/1	2	3	40	Osoba fizyczna
1645	Ojrzeń	Ciechanowska	34	140206_2.0019	18/1	2	3	174	Osoba fizyczna
1646	Ojrzeń	Ciechanowska	38	140206_2.0019	18/17	2	3	148	Osoba fizyczna

Lp.	Miejscowość	Ulica	Nr	Nr obrębu	Nr działki ew.	Typ płyt	Stan płyt	Ilość m ²	Typ własności
1647	Ojrzeń	Ciechanowska	41	140206_2.0019	291	2	3	170	Osoba fizyczna
1648	Ojrzeń	Ciechanowska	41	140206_2.0019	291	2	3	50	Osoba fizyczna
1649	Ojrzeń	Ciechanowska	42	140206_2.0019	74/1	2	3	187	Osoba fizyczna
1650	Ojrzeń	Ciechanowska	43	140206_2.0019	288/1	2	3	64	Osoba fizyczna
1651	Ojrzeń	Ciechanowska	44	140206_2.0019	75	2	3	153	Osoba fizyczna
1652	Ojrzeń	Ciechanowska	44	140206_2.0019	75	2	3	163	Osoba fizyczna
1653	Ojrzeń	Ciechanowska	44	140206_2.0019	75	2	3	242	Osoba fizyczna
1654	Ojrzeń	Ciechanowska	44	140206_2.0019	75	2	3	25	Osoba fizyczna
1655	Ojrzeń	Ciechanowska	46	140206_2.0019	76	2	3	201	Osoba fizyczna
1656	Ojrzeń	Ciechanowska	46	140206_2.0019	76	2	3	89	Osoba fizyczna
1657	Ojrzeń	Ciechanowska	46	140206_2.0019	76	2	3	402	Osoba fizyczna
1658	Ojrzeń	Ciechanowska	48	140206_2.0019	77	2	3	156	Osoba fizyczna
1659	Ojrzeń	Ciechanowska	50	140206_2.0019	78	2	3	291	Osoba fizyczna
1660	Ojrzeń	Ciechanowska	50	140206_2.0019	78	2	3	134	Osoba fizyczna
1661	Ojrzeń	Ciechanowska	50	140206_2.0019	78	2	3	50	Osoba fizyczna
1662	Ojrzeń	Ciechanowska	50	140206_2.0019	78	2	3	14	Osoba fizyczna
1663	Ojrzeń	Ciechanowska	51	140206_2.0019	273/1	2	3	102	Osoba fizyczna
1664	Ojrzeń	Ciechanowska	51	140206_2.0019	283	2	3	68	Osoba fizyczna
1665	Ojrzeń	Ciechanowska	51	140206_2.0019	273/1	2	3	83	Osoba fizyczna
1666	Ojrzeń	Ciechanowska	51	140206_2.0019	273/1	2	3	127	Osoba fizyczna
1667	Ojrzeń	Ciechanowska	51	140206_2.0019	283	2	3	60	Osoba fizyczna
1668	Ojrzeń	Ciechanowska	51	140206_2.0019	273/1	1	3	133	Osoba fizyczna
1669	Ojrzeń	Ciechanowska	51	140206_2.0019	273/1	2	3	14	Osoba fizyczna
1670	Ojrzeń	Ciechanowska	55	140206_2.0019	278/1	2	3	144	Osoba fizyczna
1671	Ojrzeń	Ciechanowska	55	140206_2.0019	278/1	2	3	134	Osoba fizyczna
1672	Ojrzeń	Ciechanowska	55	140206_2.0019	278/1	2	3	26	Osoba fizyczna
1673	Ojrzeń	Ciechanowska	55	140206_2.0019	278/1	2	3	122	Osoba fizyczna
1674	Ojrzeń	Ciechanowska	56	140206_2.0019	81	2	3	160	Osoba fizyczna
1675	Ojrzeń	Ciechanowska	56	140206_2.0019	81	2	3	40	Osoba fizyczna
1676	Ojrzeń	Ciechanowska	56	140206_2.0019	81	2	3	201	Osoba fizyczna
1677	Ojrzeń	Ciechanowska	56	140206_2.0019	81	2	3	25	Osoba fizyczna
1678	Ojrzeń	Ciechanowska	59	140206_2.0019	272	2	3	59	Osoba fizyczna
1679	Ojrzeń	Ciechanowska	59	140206_2.0019	272	2	3	161	Osoba fizyczna
1680	Ojrzeń	Ciechanowska	59	140206_2.0019	272	2	3	136	Osoba fizyczna
1681	Ojrzeń	Ciechanowska	59	140206_2.0019	272	2	3	130	Osoba fizyczna
1682	Ojrzeń	Ciechanowska	60	140206_2.0019	83/3	2	3	177	Osoba fizyczna
1683	Ojrzeń	Ciechanowska	60	140206_2.0019	83/3	2	3	253	Osoba fizyczna
1684	Ojrzeń	Ciechanowska	60	140206_2.0019	83/3	2	3	17	Osoba fizyczna
1685	Ojrzeń	Ciechanowska	60	140206_2.0019	83/3	2	3	46	Osoba fizyczna
1686	Ojrzeń	Ciechanowska	61	140206_2.0019	274/5	2	3	80	Osoba fizyczna
1687	Ojrzeń	Ciechanowska	61	140206_2.0019	274/5	2	3	48	Osoba fizyczna
1688	Ojrzeń	Ciechanowska	61	140206_2.0019	274/5	2	3	132	Osoba fizyczna
1689	Ojrzeń	Ciechanowska	61	140206_2.0019	274/5	2	3	180	Osoba fizyczna
1690	Ojrzeń	Ciechanowska	63	140206_2.0019	271/1	2	3	325	Osoba fizyczna
1691	Ojrzeń	Ciechanowska	63	140206_2.0019	271/1	2	3	42	Osoba fizyczna
1692	Ojrzeń	Ciechanowska	63	140206_2.0019	271/1	2	3	86	Osoba fizyczna
1693	Ojrzeń	Ciechanowska	63	140206_2.0019	271/1	2	3	214	Osoba fizyczna
1694	Ojrzeń	Ciechanowska	64	140206_2.0019	368/1	2	3	86	Osoba fizyczna
1695	Ojrzeń	Ciechanowska	64	140206_2.0019	84/1	2	3	231	Firma
1696	Ojrzeń	Ciechanowska	66	140206_2.0019	369	2	3	102	Osoba fizyczna

Lp.	Miejscowość	Ulica	Nr	Nr obrębu	Nr działki ew.	Typ płyt	Stan płyt	Ilość m ²	Typ własności
1697	Ojrzeń	Ciechanowska	67	140206_2.0019	391	2	3	134	Osoba fizyczna
1698	Ojrzeń	Ciechanowska	67	140206_2.0019	391	2	3	107	Osoba fizyczna
1699	Ojrzeń	Ciechanowska	68	140206_2.0019	370/4	2	3	116	Osoba fizyczna
1700	Ojrzeń	Ciechanowska	69	140206_2.0019	268/1	2	3	147	Osoba fizyczna
1701	Ojrzeń	Ciechanowska	69	140206_2.0019	268/1	2	3	64	Osoba fizyczna
1702	Ojrzeń	Ciechanowska	69	140206_2.0019	268/1	2	3	110	Osoba fizyczna
1703	Ojrzeń	Ciechanowska	69	140206_2.0019	268/1	2	3	140	Osoba fizyczna
1704	Ojrzeń	Ciechanowska	71	140206_2.0019	266	2	3	68	Osoba fizyczna
1705	Ojrzeń	Ciechanowska	71	140206_2.0019	266	2	3	86	Osoba fizyczna
1706	Ojrzeń	Ciechanowska	71	140206_2.0019	266	2	3	137	Osoba fizyczna
1707	Ojrzeń	Ciechanowska	76	140206_2.0019	430	2	3	147	Osoba fizyczna
1708	Ojrzeń	Ciechanowska	82	140206_2.0019	377/6	2	3	134	Osoba fizyczna
1709	Ojrzeń	Ciechanowska	82	140206_2.0019	377/6	2	3	47	Osoba fizyczna
1710	Ojrzeń	Ciechanowska	82	140206_2.0019	377/6	2	3	48	Osoba fizyczna
1711	Ojrzeń	Ciechanowska	82	140206_2.0019	377/6	2	3	163	Osoba fizyczna
1712	Ojrzeń	Ciechanowska	82	140206_2.0019	377/6	2	3	34	Osoba fizyczna
1713	Ojrzeń	Ciechanowska	82	140206_2.0019	377/6	2	3	18	Osoba fizyczna
1714	Ojrzeń	Ciechanowska	82	140206_2.0019	377/6	2	3	81	Osoba fizyczna
1715	Ojrzeń	Ciechanowska	82	140206_2.0019	377/6	2	3	16	Osoba fizyczna
1716	Ojrzeń	Ciechanowska	84	140206_2.0019	385/3	2	3	127	Osoba fizyczna
1717	Ojrzeń	Ciechanowska	86	140206_2.0019	386	2	3	236	Osoba fizyczna
1718	Ojrzeń	Ciechanowska	86	140206_2.0019	386	2	3	112	Osoba fizyczna
1719	Ojrzeń	Ciechanowska	14d	140206_2.0019	12/8	2	3	134	Osoba fizyczna
1720	Ojrzeń	Ciechanowska	2a	140206_2.0019	7	1	3	96	Osoba fizyczna
1721	Ojrzeń	Ciechanowska	2a	140206_2.0019	7	2	3	79	Osoba fizyczna
1722	Ojrzeń	Ciechanowska	6a	140206_2.0019	10/3	2	3	117	Osoba fizyczna
1723	Ojrzeń	Ciechanowska	6b	140206_2.0019	10/4	2	3	170	Osoba fizyczna
1724	Ojrzeń	Ciechanowska	6d	140206_2.0019	10/1	2	3	71	Osoba fizyczna
1725	Ojrzeń	Ciechanowska	82a	140206_2.0019	377/4	2	3	143	Osoba fizyczna
1726	Ojrzeń	Ciechanowska	82a	140206_2.0019	377/4	2	3	23	Osoba fizyczna
1727	Ojrzeń	Ciechanowska	BN	140206_2.0019	9/1	2	3	20	Gmina
1728	Ojrzeń	Okopowa	5	140206_2.0019	372/4	2	3	61	Osoba fizyczna
1729	Ojrzeń	Okopowa	6	140206_2.0019	367/4	2	3	141	Osoba fizyczna
1730	Ojrzeń	Okopowa	8	140206_2.0019	367/3	2	3	64	Osoba fizyczna
1731	Ojrzeń	Okopowa	8	140206_2.0019	367/3	2	3	39	Osoba fizyczna
1732	Ojrzeń	Okopowa	8	140206_2.0019	367/3	2	3	25	Osoba fizyczna
1733	Ojrzeń	Okopowa	12	140206_2.0019	366/1	2	3	102	Osoba fizyczna
1734	Ojrzeń	Polna	1	140206_2.0019	104/3	2	3	103	Osoba fizyczna
1735	Ojrzeń	Polna	1	140206_2.0019	393	2	3	120	Osoba fizyczna
1736	Ojrzeń	Polna	2	140206_2.0019	165	2	3	181	Osoba fizyczna
1737	Ojrzeń	Polna	2	140206_2.0019	165	2	3	23	Osoba fizyczna
1738	Ojrzeń	Polna	2	140206_2.0019	165	2	3	185	Osoba fizyczna
1739	Ojrzeń	Polna	4	140206_2.0019	105	2	3	171	Osoba fizyczna
1740	Ojrzeń	Polna	4	140206_2.0019	105	2	3	41	Osoba fizyczna
1741	Ojrzeń	Polna	4	140206_2.0019	105	2	3	150	Osoba fizyczna
1742	Ojrzeń	Polna	4	140206_2.0019	105	2	3	17	Osoba fizyczna
1743	Ojrzeń	Polna	6	140206_2.0019	109	2	3	199	Osoba fizyczna
1744	Ojrzeń	Polna	6	140206_2.0019	109	2	3	160	Osoba fizyczna
1745	Ojrzeń	Polna	7	140206_2.0019	101/3	2	3	163	Osoba fizyczna
1746	Ojrzeń	Przedszkolna	2	140206_2.0019	295/3	2	3	91	Osoba fizyczna

Lp.	Miejscowość	Ulica	Nr	Nr obrębu	Nr działki ew.	Typ płyt	Stan płyt	Ilość m ²	Typ własności
1747	Ojrzeń	Przedszkolna	2	140206_2.0019	295/3	2	3	199	Osoba fizyczna
1748	Ojrzeń	Przedszkolna	2	140206_2.0019	295/3	2	3	16	Osoba fizyczna
1749	Ojrzeń	Przedszkolna	4	140206_2.0019	420/2	2	3	182	Osoba fizyczna
1750	Ojrzeń	Przedszkolna	6	140206_2.0019	303/2	2	3	24	Osoba fizyczna
1751	Ojrzeń	Przedszkolna	6	140206_2.0019	303/2	2	3	14	Osoba fizyczna
1752	Ojrzeń	Przedszkolna	6	140206_2.0019	303/2	2	3	22	Osoba fizyczna
1753	Ojrzeń	Przedszkolna	6	140206_2.0019	303/2	2	3	24	Osoba fizyczna
1754	Ojrzeń	Przedszkolna	6	140206_2.0019	303/2	2	3	20	Osoba fizyczna
1755	Ojrzeń	Przedszkolna	12	140206_2.0019	297/1	2	3	62	Osoba fizyczna
1756	Ojrzeń	Przedszkolna	12	140206_2.0019	297/1	2	3	71	Osoba fizyczna
1757	Ojrzeń	Pułuska	1	140206_2.0019	265	2	3	129	Osoba fizyczna
1758	Ojrzeń	Pułuska	6	140206_2.0019	309	2	3	78	Osoba fizyczna
1759	Ojrzeń	Pułuska	11	140206_2.0019	261	2	3	167	Osoba fizyczna
1760	Ojrzeń	Pułuska	11	140206_2.0019	261	2	3	12	Osoba fizyczna
1761	Ojrzeń	Pułuska	12	140206_2.0019	312	2	3	99	Osoba fizyczna
1762	Ojrzeń	Pułuska	12	140206_2.0019	312	2	3	59	Osoba fizyczna
1763	Ojrzeń	Pułuska	13	140206_2.0019	260/1	2	3	106	Osoba fizyczna
1764	Ojrzeń	Pułuska	13	140206_2.0019	260/1	2	3	69	Osoba fizyczna
1765	Ojrzeń	Pułuska	14	140206_2.0019	313	2	3	144	Osoba fizyczna
1766	Ojrzeń	Pułuska	15	140206_2.0019	260/2	2	3	58	Osoba fizyczna
1767	Ojrzeń	Pułuska	16	140206_2.0019	314	2	3	41	Osoba fizyczna
1768	Ojrzeń	Pułuska	18	140206_2.0019	315	2	3	112	Osoba fizyczna
1769	Ojrzeń	Pułuska	22	140206_2.0019	421/1	2	3	53	Osoba fizyczna
1770	Ojrzeń	Pułuska	22	140206_2.0019	222/1	2	3	120	Osoba fizyczna
1771	Ojrzeń	Pułuska	23	140206_2.0019	257/4	2	3	148	Osoba fizyczna
1772	Ojrzeń	Pułuska	23	140206_2.0019	258/4	2	3	34	Osoba fizyczna
1773	Ojrzeń	Pułuska	23	140206_2.0019	258/4	2	3	30	Osoba fizyczna
1774	Ojrzeń	Pułuska	26	140206_2.0019	423/1	2	3	148	Osoba fizyczna
1775	Ojrzeń	Pułuska	28	140206_2.0019	424/1	2	3	167	Osoba fizyczna
1776	Ojrzeń	Pułuska	28	140206_2.0019	424/1	2	3	134	Osoba fizyczna
1777	Ojrzeń	Pułuska	30	140206_2.0019	425/1	2	3	153	Osoba fizyczna
1778	Ojrzeń	Pułuska	32	140206_2.0019	426/1	2	3	157	Osoba fizyczna
1779	Ojrzeń	Pułuska	32	140206_2.0019	426/1	2	3	50	Osoba fizyczna
1780	Ojrzeń	Pułuska	33	140206_2.0019	257/9	2	3	148	Osoba fizyczna
1781	Ojrzeń	Pułuska	36	140206_2.0019	428/1	2	3	150	Osoba fizyczna
1782	Ojrzeń	Pułuska	36	140206_2.0019	428/1	2	3	64	Osoba fizyczna
1783	Ojrzeń	Pułuska	38	140206_2.0019	429/1	2	3	148	Osoba fizyczna
1784	Ojrzeń	Pułuska	42	140206_2.0019	442	2	3	107	Osoba fizyczna
1785	Ojrzeń	Pułuska	42	140206_2.0019	442	2	3	85	Osoba fizyczna
1786	Ojrzeń	Pułuska	44	140206_2.0019	435	2	3	181	Osoba fizyczna
1787	Ojrzeń	Pułuska	48	140206_2.0019	436	2	3	148	Osoba fizyczna
1788	Ojrzeń	Pułuska	48	140206_2.0019	436	2	3	70	Osoba fizyczna
1789	Ojrzeń	Pułuska	54	140206_2.0019	439	2	3	139	Osoba fizyczna
1790	Ojrzeń	Spółdzielcza	1	140206_2.0019	405	2	3	57	Osoba fizyczna
1791	Ojrzeń	Spółdzielcza	2	140206_2.0019	17/1	2	3	648	Osoba fizyczna
1792	Ojrzeń	Spółdzielcza	2	140206_2.0019	17/1	2	3	546	Osoba fizyczna
1793	Ojrzeń	Spółdzielcza	2	140206_2.0019	17/1	2	3	363	Osoba fizyczna
1794	Ojrzeń	Spółdzielcza	3	140206_2.0019	414	2	3	171	Osoba fizyczna
1795	Ojrzeń	Spółdzielcza	3	140206_2.0019	21	2	3	170	Osoba fizyczna
1796	Ojrzeń	Spółdzielcza	5	140206_2.0019	398	2	3	160	Osoba fizyczna

Lp.	Miejscowość	Ulica	Nr	Nr obrębu	Nr działki ew.	Typ płyt	Stan płyt	Ilość m ²	Typ własności
1797	Ojrzeń	Spółdzielcza	5	140206_2.0019	23	2	3	141	Osoba fizyczna
1798	Ojrzeń	Spółdzielcza	6	140206_2.0019	12/17	2	3	102	Osoba fizyczna
1799	Ojrzeń	Spółdzielcza	8	140206_2.0019	6/1	2	3	115	Osoba fizyczna
1800	Ojrzeń	Spółdzielcza	8	140206_2.0019	6/2	2	3	192	Osoba fizyczna
1801	Ojrzeń	Warszawska	1	140206_2.0019	318/4	2	3	117	Osoba fizyczna
1802	Ojrzeń	Warszawska	1	140206_2.0019	318/4	2	3	71	Osoba fizyczna
1803	Ojrzeń	Warszawska	3	140206_2.0019	319	2	3	151	Osoba fizyczna
1804	Ojrzeń	Warszawska	3	140206_2.0019	319	2	3	110	Osoba fizyczna
1805	Ojrzeń	Warszawska	5	140206_2.0019	320	2	3	127	Osoba fizyczna
1806	Ojrzeń	Warszawska	8	140206_2.0019	342	2	3	76	Osoba fizyczna
1807	Ojrzeń	Warszawska	8	140206_2.0019	342	2	3	12	Osoba fizyczna
1808	Ojrzeń	Warszawska	9	140206_2.0019	323	2	3	42	Osoba fizyczna
1809	Ojrzeń	Warszawska	9	140206_2.0019	323	2	3	147	Osoba fizyczna
1810	Ojrzeń	Warszawska	10	140206_2.0019	344	2	3	105	Osoba fizyczna
1811	Ojrzeń	Warszawska	11	140206_2.0019	324	2	3	132	Osoba fizyczna
1812	Ojrzeń	Warszawska	11	140206_2.0019	324	2	3	107	Osoba fizyczna
1813	Ojrzeń	Warszawska	11	140206_2.0019	324	2	3	31	Osoba fizyczna
1814	Ojrzeń	Warszawska	15	140206_2.0019	326	2	3	9	Osoba fizyczna
1815	Ojrzeń	Warszawska	16	140206_2.0019	348/2	2	3	116	Osoba fizyczna
1816	Ojrzeń	Warszawska	16	140206_2.0019	348/2	2	3	8	Osoba fizyczna
1817	Ojrzeń	Warszawska	17	140206_2.0019	329	1	3	147	Osoba fizyczna
1818	Ojrzeń	Warszawska	17	140206_2.0019	329	2	3	175	Osoba fizyczna
1819	Ojrzeń	Warszawska	20	140206_2.0019	352	2	3	91	Osoba fizyczna
1820	Ojrzeń	Warszawska	20	140206_2.0019	352	2	3	164	Osoba fizyczna
1821	Ojrzeń	Warszawska	21	140206_2.0019	332	2	3	55	Osoba fizyczna
1822	Ojrzeń	Warszawska	21	140206_2.0019	332	2	3	146	Osoba fizyczna
1823	Ojrzeń	Warszawska	23	140206_2.0019	334	2	3	56	Osoba fizyczna
1824	Ojrzeń	Warszawska	23	140206_2.0019	334	2	3	187	Osoba fizyczna
1825	Ojrzeń	Warszawska	23	140206_2.0019	334	2	3	29	Osoba fizyczna
1826	Ojrzeń	Warszawska	24	140206_2.0019	354/1	2	3	59	Osoba fizyczna
1827	Ojrzeń	Warszawska	24	140206_2.0019	354/1	2	3	76	Osoba fizyczna
1828	Ojrzeń	Warszawska	25	140206_2.0019	335	2	3	6	Osoba fizyczna
1829	Ojrzeń	Warszawska	26	140206_2.0004	21/1	2	3	129	Osoba fizyczna
1830	Ojrzeń	Warszawska	26	140206_2.0004	23/2	2	3	61	Osoba fizyczna
1831	Ojrzeń	Warszawska	26	140206_2.0004	21/2	2	3	76	Osoba fizyczna
1832	Ojrzeń	Warszawska	28	140206_2.0019	433/1	2	3	68	Osoba fizyczna
1833	Ojrzeń	Warszawska	28	140206_2.0019	433/1	2	3	72	Osoba fizyczna
1834	Osada Wola		2	140206_2.0020	6	2	3	368	Osoba fizyczna
1835	Osada Wola		2	140206_2.0020	6	2	3	184	Osoba fizyczna
1836	Osada Wola		2	140206_2.0020	6	2	3	178	Osoba fizyczna
1837	Osada Wola		2	140206_2.0020	6	2	3	23	Osoba fizyczna
1838	Osada Wola		3	140206_2.0020	13	2	3	79	Osoba fizyczna
1839	Osada Wola		3	140206_2.0020	13	2	3	311	Osoba fizyczna
1840	Osada Wola		3	140206_2.0020	13	2	3	147	Osoba fizyczna
1841	Osada Wola		3	140206_2.0020	13	2	3	36	Osoba fizyczna
1842	Osada Wola		6	140206_2.0020	44/3	2	3	89	Osoba fizyczna
1843	Osada Wola		8	140206_2.0020	41/2	2	3	15	Osoba fizyczna
1844	Osada Wola		9	140206_2.0020	40/4	2	3	102	Osoba fizyczna
1845	Osada Wola		9	140206_2.0020	40/4	2	3	146	Osoba fizyczna
1846	Osada Wola		9	140206_2.0020	40/4	2	3	140	Osoba fizyczna

Lp.	Miejscowość	Ulica	Nr	Nr obrębu	Nr działki ew.	Typ płyt	Stan płyt	Ilość m ²	Typ własności
1847	Osada Wola		10	140206_2.0020	26	2	3	247	Osoba fizyczna
1848	Osada Wola		10	140206_2.0020	26	2	3	126	Osoba fizyczna
1849	Osada Wola		11	140206_2.0020	25	2	3	165	Osoba fizyczna
1850	Osada Wola		11	140206_2.0020	25	2	3	147	Osoba fizyczna
1851	Osada Wola		11	140206_2.0020	25	2	3	339	Osoba fizyczna
1852	Osada Wola		11	140206_2.0020	25	2	3	74	Osoba fizyczna
1853	Osada Wola		11	140206_2.0020	25	2	3	16	Osoba fizyczna
1854	Osada Wola		12	140206_2.0020	3	2	3	76	Osoba fizyczna
1855	Osada Wola		12	140206_2.0020	3	2	3	144	Osoba fizyczna
1856	Osada Wola		12	140206_2.0020	3	2	3	65	Osoba fizyczna
1857	Osada Wola		12	140206_2.0020	3	2	3	147	Osoba fizyczna
1858	Osada Wola		12	140206_2.0020	3	2	3	177	Osoba fizyczna
1859	Osada Wola		13	140206_2.0020	1	2	3	127	Osoba fizyczna
1860	Osada Wola		13	140206_2.0020	1	2	3	96	Osoba fizyczna
1861	Osada Wola		13	140206_2.0020	1	2	3	106	Osoba fizyczna
1862	Osada Wola		BN	140206_2.0020	14	2	3	79	Osoba fizyczna
1863	Przyrowa		1	140206_2.0021	3	2	3	54	Osoba fizyczna
1864	Przyrowa		1	140206_2.0021	3	2	3	168	Osoba fizyczna
1865	Przyrowa		2	140206_2.0021	31	2	3	460	Osoba fizyczna
1866	Przyrowa		2	140206_2.0021	31	2	3	51	Osoba fizyczna
1867	Przyrowa		3	140206_2.0021	19	2	3	153	Osoba fizyczna
1868	Przyrowa		4	140206_2.0021	20	2	3	358	Osoba fizyczna
1869	Przyrowa		4	140206_2.0021	20	2	3	320	Osoba fizyczna
1870	Przyrowa		6	140206_2.0021	43	2	3	195	Osoba fizyczna
1871	Przyrowa		6	140206_2.0021	43	2	3	180	Osoba fizyczna
1872	Przyrowa		6	140206_2.0021	43	2	3	310	Osoba fizyczna
1873	Przyrowa		8	140206_2.0021	46	2	3	119	Osoba fizyczna
1874	Przyrowa		8	140206_2.0021	46	2	3	132	Osoba fizyczna
1875	Przyrowa		8	140206_2.0021	46	2	3	91	Osoba fizyczna
1876	Przyrowa		8	140206_2.0021	46	2	3	19	Osoba fizyczna
1877	Przyrowa		9	140206_2.0021	74	2	3	150	Osoba fizyczna
1878	Przyrowa		9	140206_2.0021	74	2	3	146	Osoba fizyczna
1879	Przyrowa		9	140206_2.0021	74	2	3	9	Osoba fizyczna
1880	Przyrowa		10	140206_2.0021	75	2	3	19	Osoba fizyczna
1881	Przyrowa		10	140206_2.0021	75	2	3	137	Osoba fizyczna
1882	Przyrowa		10	140206_2.0021	75	2	3	188	Osoba fizyczna
1883	Przyrowa		10	140206_2.0021	75	2	3	55	Osoba fizyczna
1884	Przyrowa		10	140206_2.0021	75	2	3	24	Osoba fizyczna
1885	Przyrowa		11	140206_2.0021	76	2	3	119	Osoba fizyczna
1886	Przyrowa		11	140206_2.0021	76	2	3	130	Osoba fizyczna
1887	Przyrowa		11	140206_2.0021	76	2	3	150	Osoba fizyczna
1888	Przyrowa		12	140206_2.0021	51	2	3	139	Osoba fizyczna
1889	Przyrowa		12	140206_2.0021	51	2	3	115	Osoba fizyczna
1890	Przyrowa		12	140206_2.0021	51	2	3	70	Osoba fizyczna
1891	Przyrowa		12	140206_2.0021	51	2	3	37	Osoba fizyczna
1892	Przyrowa		12	140206_2.0021	51	2	3	15	Osoba fizyczna
1893	Przyrowa		12	140206_2.0021	51	2	3	25	Osoba fizyczna
1894	Przyrowa		13	140206_2.0021	52/2	2	3	82	Osoba fizyczna
1895	Przyrowa		15	140206_2.0021	59	2	3	181	Osoba fizyczna
1896	Przyrowa		15	140206_2.0021	59	2	3	259	Osoba fizyczna

Lp.	Miejscowość	Ulica	Nr	Nr obrębu	Nr działki ew.	Typ płyt	Stan płyt	Ilość m ²	Typ własności
1897	Przyrowa		15	140206_2.0021	59	2	3	76	Osoba fizyczna
1898	Przyrowa		16	140206_2.0021	183	2	3	83	Osoba fizyczna
1899	Przyrowa		16	140206_2.0021	183	2	3	202	Osoba fizyczna
1900	Przyrowa		16	140206_2.0021	183	2	3	154	Osoba fizyczna
1901	Przyrowa		16	140206_2.0021	183	2	3	31	Osoba fizyczna
1902	Przyrowa		16	140206_2.0021	183	2	3	12	Osoba fizyczna
1903	Przyrowa		20	140206_2.0021	193	2	3	182	Osoba fizyczna
1904	Przyrowa		20	140206_2.0021	193	2	3	341	Osoba fizyczna
1905	Przyrowa		20	140206_2.0021	193	2	3	117	Osoba fizyczna
1906	Przyrowa		20	140206_2.0021	193	2	3	44	Osoba fizyczna
1907	Przyrowa		20	140206_2.0021	193	2	3	37	Osoba fizyczna
1908	Przyrowa		20	140206_2.0021	193	2	3	34	Osoba fizyczna
1909	Przyrowa		20	140206_2.0021	193	2	3	47	Osoba fizyczna
1910	Przyrowa		20	140206_2.0021	193	2	3	23	Osoba fizyczna
1911	Przyrowa		22	140206_2.0021	190	2	3	240	Osoba fizyczna
1912	Przyrowa		22	140206_2.0021	190	2	3	177	Osoba fizyczna
1913	Przyrowa		22	140206_2.0021	190	2	3	82	Osoba fizyczna
1914	Przyrowa		22	140206_2.0021	190	2	3	45	Osoba fizyczna
1915	Przyrowa		23	140206_2.0021	146	2	3	45	Osoba fizyczna
1916	Przyrowa		24	140206_2.0021	145/1	2	3	218	Osoba fizyczna
1917	Przyrowa		24	140206_2.0021	145/1	2	3	65	Osoba fizyczna
1918	Przyrowa		24	140206_2.0021	145/1	2	3	47	Osoba fizyczna
1919	Przyrowa		24	140206_2.0021	145/1	2	3	19	Osoba fizyczna
1920	Przyrowa		26	140206_2.0021	134/1	2	3	157	Osoba fizyczna
1921	Przyrowa		26	140206_2.0021	134/1	2	3	146	Osoba fizyczna
1922	Przyrowa		26	140206_2.0021	134/1	2	3	190	Osoba fizyczna
1923	Przyrowa		26	140206_2.0021	134/1	2	3	25	Osoba fizyczna
1924	Przyrowa		26	140206_2.0021	134/1	2	3	26	Osoba fizyczna
1925	Przyrowa		27	140206_2.0021	133/2	2	3	105	Osoba fizyczna
1926	Przyrowa		27	140206_2.0021	133/2	2	3	171	Osoba fizyczna
1927	Przyrowa		30	140206_2.0021	124/1	2	3	182	Osoba fizyczna
1928	Przyrowa		30	140206_2.0021	124/1	2	3	96	Osoba fizyczna
1929	Przyrowa		30	140206_2.0021	124/1	2	3	93	Osoba fizyczna
1930	Przyrowa		30	140206_2.0021	124/1	2	3	44	Osoba fizyczna
1931	Przyrowa		25a	140206_2.0021	138/1	2	3	354	Osoba fizyczna
1932	Przyrowa		25a	140206_2.0021	138/1	2	3	287	Osoba fizyczna
1933	Przyrowa		28a	140206_2.0021	131/1	2	3	61	Osoba fizyczna
1934	Przyrowa		28a	140206_2.0021	131/1	2	3	141	Osoba fizyczna
1935	Przyrowa		28a	140206_2.0021	131/1	2	3	14	Osoba fizyczna
1936	Przyrowa		BN	140206_2.0021	194/1	2	3	171	Osoba fizyczna
1937	Przyrowa		BN	140206_2.0021	194/2	2	3	219	Osoba fizyczna
1938	Przyrowa		BN	140206_2.0021	194/2	2	3	7	Osoba fizyczna
1939	Przyrowa		BN	140206_2.0021	194/2	2	3	5	Osoba fizyczna
1940	Radziwie		2	140206_2.0022	98	2	3	297	Osoba fizyczna
1941	Radziwie		2	140206_2.0022	98	2	3	144	Osoba fizyczna
1942	Radziwie		2	140206_2.0022	98	2	3	130	Osoba fizyczna
1943	Radziwie		2	140206_2.0022	98	2	3	184	Osoba fizyczna
1944	Radziwie		3	140206_2.0022	101	2	3	228	Osoba fizyczna
1945	Radziwie		3	140206_2.0022	103	2	3	273	Osoba fizyczna
1946	Radziwie		3	140206_2.0022	103	2	3	245	Osoba fizyczna

Lp.	Miejscowość	Ulica	Nr	Nr obrębu	Nr działki ew.	Typ płyt	Stan płyt	Ilość m ²	Typ własności
1947	Radziwie		3	140206_2.0022	101	2	3	38	Osoba fizyczna
1948	Radziwie		3	140206_2.0022	103	2	3	19	Osoba fizyczna
1949	Radziwie		4	140206_2.0022	105	2	3	247	Osoba fizyczna
1950	Radziwie		4	140206_2.0022	105	2	3	320	Osoba fizyczna
1951	Radziwie		4	140206_2.0022	105	2	3	63	Osoba fizyczna
1952	Radziwie		4	140206_2.0022	105	2	3	100	Osoba fizyczna
1953	Radziwie		4	140206_2.0022	105	2	3	60	Osoba fizyczna
1954	Radziwie		4	140206_2.0022	105	2	3	69	Osoba fizyczna
1955	Radziwie		4	140206_2.0022	105	2	3	157	Osoba fizyczna
1956	Radziwie		4	140206_2.0022	105	2	3	58	Osoba fizyczna
1957	Radziwie		4	140206_2.0022	105	2	3	13	Osoba fizyczna
1958	Radziwie		5	140206_2.0022	107	2	3	304	Osoba fizyczna
1959	Radziwie		5	140206_2.0022	107	2	3	242	Osoba fizyczna
1960	Radziwie		5	140206_2.0022	107	2	3	209	Osoba fizyczna
1961	Radziwie		5	140206_2.0022	107	2	3	40	Osoba fizyczna
1962	Radziwie		5	140206_2.0022	107	2	3	122	Osoba fizyczna
1963	Radziwie		6	140206_2.0022	109	2	3	252	Osoba fizyczna
1964	Radziwie		6	140206_2.0022	109	2	3	175	Osoba fizyczna
1965	Radziwie		6	140206_2.0022	109	2	3	28	Osoba fizyczna
1966	Radziwie		6	140206_2.0022	109	2	3	372	Osoba fizyczna
1967	Radziwie		6	140206_2.0022	109	2	3	173	Osoba fizyczna
1968	Radziwie		6	140206_2.0022	109	2	3	40	Osoba fizyczna
1969	Radziwie		6	140206_2.0022	109	2	3	22	Osoba fizyczna
1970	Radziwie		7	140206_2.0022	111	2	3	228	Osoba fizyczna
1971	Radziwie		7	140206_2.0022	111	2	3	93	Osoba fizyczna
1972	Radziwie		8	140206_2.0022	113	2	3	182	Osoba fizyczna
1973	Radziwie		8	140206_2.0022	113	2	3	143	Osoba fizyczna
1974	Radziwie		8	140206_2.0022	113	2	3	78	Osoba fizyczna
1975	Radziwie		9	140206_2.0022	115	2	3	173	Osoba fizyczna
1976	Radziwie		9	140206_2.0022	115	2	3	171	Osoba fizyczna
1977	Radziwie		9	140206_2.0022	115	2	3	96	Osoba fizyczna
1978	Radziwie		9	140206_2.0022	115	2	3	11	Osoba fizyczna
1979	Radziwie		12	140206_2.0022	124/2	2	3	109	Osoba fizyczna
1980	Radziwie		13	140206_2.0022	90	2	3	82	Osoba fizyczna
1981	Radziwie		14	140206_2.0022	88/3	2	3	86	Osoba fizyczna
1982	Radziwie		BN	140206_2.0022	133	2	3	54	Osoba fizyczna
1983	Rzeszotko		1	140206_2.0023	62	2	3	175	Osoba fizyczna
1984	Rzeszotko		1	140206_2.0023	62	2	3	42	Osoba fizyczna
1985	Rzeszotko		1	140206_2.0023	62	2	3	22	Osoba fizyczna
1986	Rzeszotko		1	140206_2.0023	62	2	3	16	Osoba fizyczna
1987	Rzeszotko		3	140206_2.0023	59/1	2	3	216	Osoba fizyczna
1988	Rzeszotko		3	140206_2.0023	59/1	2	3	130	Osoba fizyczna
1989	Rzeszotko		3	140206_2.0023	59/1	2	3	195	Osoba fizyczna
1990	Rzeszotko		3	140206_2.0023	59/1	2	3	137	Osoba fizyczna
1991	Rzeszotko		3	140206_2.0023	59/1	2	3	66	Osoba fizyczna
1992	Rzeszotko		4	140206_2.0023	54/1	2	3	122	Osoba fizyczna
1993	Rzeszotko		4	140206_2.0023	54/1	2	3	216	Osoba fizyczna
1994	Rzeszotko		4	140206_2.0023	54/1	2	3	95	Osoba fizyczna
1995	Rzeszotko		5	140206_2.0023	44/1	2	3	137	Osoba fizyczna
1996	Rzeszotko		5	140206_2.0023	44/1	2	3	327	Osoba fizyczna

Lp.	Miejscowość	Ulica	Nr	Nr obrębu	Nr działki ew.	Typ płyt	Stan płyt	Ilość m ²	Typ własności
1997	Rzeszotko		5	140206_2.0023	44/1	2	3	184	Osoba fizyczna
1998	Rzeszotko		6	140206_2.0023	43	2	3	170	Osoba fizyczna
1999	Rzeszotko		6	140206_2.0023	43	2	3	80	Osoba fizyczna
2000	Rzeszotko		6	140206_2.0023	43	2	3	414	Osoba fizyczna
2001	Rzeszotko		6	140206_2.0023	43	2	3	174	Osoba fizyczna
2002	Rzeszotko		6	140206_2.0023	43	2	3	19	Osoba fizyczna
2003	Rzeszotko		6	140206_2.0023	43	2	3	66	Osoba fizyczna
2004	Rzeszotko		7	140206_2.0023	41	2	3	72	Osoba fizyczna
2005	Rzeszotko		7	140206_2.0023	41	2	3	160	Osoba fizyczna
2006	Rzeszotko		8	140206_2.0023	40/2	2	3	270	Osoba fizyczna
2007	Rzeszotko		9	140206_2.0023	27/1	2	3	284	Osoba fizyczna
2008	Rzeszotko		10	140206_2.0023	35	2	3	147	Osoba fizyczna
2009	Rzeszotko		10	140206_2.0023	35	2	3	20	Osoba fizyczna
2010	Rzeszotko		10	140206_2.0023	35	2	3	167	Osoba fizyczna
2011	Rzeszotko		10	140206_2.0023	35	2	3	80	Osoba fizyczna
2012	Rzeszotko		10	140206_2.0023	35	2	3	30	Osoba fizyczna
2013	Rzeszotko		11	140206_2.0023	36	2	3	20	Osoba fizyczna
2014	Rzeszotko		11	140206_2.0023	36	2	3	182	Osoba fizyczna
2015	Rzeszotko		11	140206_2.0023	36	2	3	153	Osoba fizyczna
2016	Rzeszotko		12	140206_2.0023	37/1	2	3	18	Osoba fizyczna
2017	Rzeszotko		12	140206_2.0023	37/1	2	3	71	Osoba fizyczna
2018	Rzeszotko		13	140206_2.0023	38	2	3	112	Osoba fizyczna
2019	Rzeszotko		15	140206_2.0023	63/1	2	3	375	Osoba fizyczna
2020	Rzeszotko		15	140206_2.0023	63/1	2	3	191	Osoba fizyczna
2021	Rzeszotko		15	140206_2.0023	63/1	2	3	9	Osoba fizyczna
2022	Rzeszotko		2a	140206_2.0023	60/1	2	3	211	Osoba fizyczna
2023	Rzeszotko		2a	140206_2.0023	60/1	2	3	115	Osoba fizyczna
2024	Rzeszotko		2a	140206_2.0023	60/1	2	3	231	Osoba fizyczna
2025	Rzeszotko		2a	140206_2.0023	60/1	2	3	38	Osoba fizyczna
2026	Rzeszotko		2a	140206_2.0023	60/1	2	3	36	Osoba fizyczna
2027	Rzeszotko		2a	140206_2.0023	60/1	2	3	34	Osoba fizyczna
2028	Rzeszotko		2a	140206_2.0023	60/1	2	3	198	Osoba fizyczna
2029	Rzeszotko		2a	140206_2.0023	60/1	2	3	150	Osoba fizyczna
2030	Rzeszotko		2a	140206_2.0023	60/1	2	3	50	Osoba fizyczna
2031	Rzeszotko		2a	140206_2.0023	60/1	2	3	31	Osoba fizyczna
2032	Skarżynek		1	140206_2.0024	74	2	3	78	Osoba fizyczna
2033	Skarżynek		1	140206_2.0024	74	2	3	110	Osoba fizyczna
2034	Skarżynek		1	140206_2.0024	74	2	3	345	Osoba fizyczna
2035	Skarżynek		1	140206_2.0024	74	2	3	136	Osoba fizyczna
2036	Skarżynek		2	140206_2.0024	67	2	3	76	Osoba fizyczna
2037	Skarżynek		2	140206_2.0024	67	2	3	165	Osoba fizyczna
2038	Skarżynek		3	140206_2.0024	71	2	3	194	Osoba fizyczna
2039	Skarżynek		3	140206_2.0024	71	2	3	59	Osoba fizyczna
2040	Skarżynek		3	140206_2.0024	71	2	3	96	Osoba fizyczna
2041	Skarżynek		3	140206_2.0024	71	2	3	46	Osoba fizyczna
2042	Skarżynek		3	140206_2.0024	71	2	3	23	Osoba fizyczna
2043	Skarżynek		4	140206_2.0024	72	2	3	139	Osoba fizyczna
2044	Skarżynek		4	140206_2.0024	72	2	3	277	Osoba fizyczna
2045	Skarżynek		4	140206_2.0024	72	2	3	175	Osoba fizyczna
2046	Skarżynek		4	140206_2.0024	72	2	3	194	Osoba fizyczna

Lp.	Miejscowość	Ulica	Nr	Nr obrębu	Nr działki ew.	Typ płyt	Stan płyt	Ilość m ²	Typ własności
2047	Skarżynek		5	140206_2.0024	73	2	3	21	Osoba fizyczna
2048	Skarżynek		5	140206_2.0024	73	2	3	37	Osoba fizyczna
2049	Skarżynek		5	140206_2.0024	73/2	2	3	130	Osoba fizyczna
2050	Skarżynek		6	140206_2.0024	63	2	3	31	Osoba fizyczna
2051	Skarżynek		7	140206_2.0024	62/3	2	3	52	Osoba fizyczna
2052	Skarżynek		7	140206_2.0024	62/3	2	3	120	Osoba fizyczna
2053	Skarżynek		8	140206_2.0024	56	2	3	177	Osoba fizyczna
2054	Skarżynek		8	140206_2.0024	56	2	3	226	Osoba fizyczna
2055	Skarżynek		8	140206_2.0024	56	2	3	126	Osoba fizyczna
2056	Skarżynek		8	140206_2.0024	56	2	3	56	Osoba fizyczna
2057	Skarżynek		9	140206_2.0024	60/2	2	3	140	Osoba fizyczna
2058	Skarżynek		9	140206_2.0024	60/2	2	3	221	Osoba fizyczna
2059	Skarżynek		9	140206_2.0024	60/2	2	3	132	Osoba fizyczna
2060	Skarżynek		9	140206_2.0024	60/2	2	3	10	Osoba fizyczna
2061	Skarżynek		9	140206_2.0024	60/2	2	3	140	Osoba fizyczna
2062	Skarżynek		10	140206_2.0024	59/1	2	3	88	Osoba fizyczna
2063	Skarżynek		10	140206_2.0024	59/1	2	3	40	Osoba fizyczna
2064	Skarżynek		11	140206_2.0024	58	2	3	354	Osoba fizyczna
2065	Skarżynek		11	140206_2.0024	58	2	3	238	Osoba fizyczna
2066	Skarżynek		11	140206_2.0024	58	2	3	245	Osoba fizyczna
2067	Skarżynek		11	140206_2.0024	58	2	3	143	Osoba fizyczna
2068	Skarżynek		12	140206_2.0024	54	2	3	54	Osoba fizyczna
2069	Skarżynek		12	140206_2.0024	54	2	3	420	Osoba fizyczna
2070	Skarżynek		13	140206_2.0024	40	2	3	328	Osoba fizyczna
2071	Skarżynek		13	140206_2.0024	40	2	3	339	Osoba fizyczna
2072	Skarżynek		13	140206_2.0024	40	2	3	78	Osoba fizyczna
2073	Skarżynek		13	140206_2.0024	40	2	3	116	Osoba fizyczna
2074	Skarżynek		13	140206_2.0024	40	1	3	150	Osoba fizyczna
2075	Skarżynek		14	140206_2.0024	39/2	2	3	165	Osoba fizyczna
2076	Skarżynek		14	140206_2.0024	39/2	2	3	334	Osoba fizyczna
2077	Skarżynek		14	140206_2.0024	39/2	2	3	173	Osoba fizyczna
2078	Skarżynek		14	140206_2.0024	39/2	2	3	47	Osoba fizyczna
2079	Skarżynek		14	140206_2.0024	39/2	2	3	13	Osoba fizyczna
2080	Skarżynek		14	140206_2.0024	39/2	2	3	15	Osoba fizyczna
2081	Skarżynek		15	140206_2.0024	36	2	3	720	Osoba fizyczna
2082	Skarżynek		15	140206_2.0024	36	2	3	42	Osoba fizyczna
2083	Skarżynek		15	140206_2.0024	36	2	3	60	Osoba fizyczna
2084	Skarżynek		15	140206_2.0024	36	2	3	115	Osoba fizyczna
2085	Skarżynek		15	140206_2.0024	36	2	3	133	Osoba fizyczna
2086	Skarżynek		15	140206_2.0024	36	2	3	195	Osoba fizyczna
2087	Skarżynek		15	140206_2.0024	36	2	3	27	Osoba fizyczna
2088	Skarżynek		15	140206_2.0024	36	2	3	25	Osoba fizyczna
2089	Skarżynek		16	140206_2.0024	35	2	3	216	Osoba fizyczna
2090	Skarżynek		16	140206_2.0024	35	2	3	198	Osoba fizyczna
2091	Skarżynek		16	140206_2.0024	35	2	3	190	Osoba fizyczna
2092	Skarżynek		17	140206_2.0024	34	2	3	293	Osoba fizyczna
2093	Skarżynek		17	140206_2.0024	34	2	3	42	Osoba fizyczna
2094	Skarżynek		17	140206_2.0024	34	2	3	27	Osoba fizyczna
2095	Skarżynek		17	140206_2.0024	34	1	3	126	Osoba fizyczna
2096	Skarżynek		18	140206_2.0024	33/2	2	3	31	Osoba fizyczna

Lp.	Miejscowość	Ulica	Nr	Nr obrębu	Nr działki ew.	Typ płyt	Stan płyt	Ilość m ²	Typ własności
2097	Skarżynek		18	140206_2.0024	33/1	2	3	147	Osoba fizyczna
2098	Skarżynek		18	140206_2.0024	33/1	2	3	120	Osoba fizyczna
2099	Skarżynek		19	140206_2.0024	32	2	3	526	Osoba fizyczna
2100	Skarżynek		19	140206_2.0024	32	2	3	100	Osoba fizyczna
2101	Skarżynek		20	140206_2.0024	31	2	3	156	Osoba fizyczna
2102	Skarżynek		20	140206_2.0024	31	2	3	120	Osoba fizyczna
2103	Skarżynek		20	140206_2.0024	31	2	3	78	Osoba fizyczna
2104	Skarżynek		20	140206_2.0024	31	2	3	54	Osoba fizyczna
2105	Skarżynek		21	140206_2.0024	30	2	3	216	Osoba fizyczna
2106	Skarżynek		21	140206_2.0024	30	2	3	276	Osoba fizyczna
2107	Skarżynek		21	140206_2.0024	30	2	3	249	Osoba fizyczna
2108	Skarżynek		21	140206_2.0024	30	2	3	139	Osoba fizyczna
2109	Skarżynek		22	140206_2.0024	83	2	3	440	Osoba fizyczna
2110	Skarżynek		22	140206_2.0024	84	2	3	321	Osoba fizyczna
2111	Skarżynek		22	140206_2.0024	84	2	3	330	Osoba fizyczna
2112	Skarżynek		22	140206_2.0024	84	2	3	55	Osoba fizyczna
2113	Skarżynek		22	140206_2.0024	84	2	3	19	Osoba fizyczna
2114	Skarżynek		23	140206_2.0024	85	2	3	595	Osoba fizyczna
2115	Skarżynek		23	140206_2.0024	85	2	3	600	Osoba fizyczna
2116	Skarżynek		24	140206_2.0024	87	2	3	122	Osoba fizyczna
2117	Skarżynek		24	140206_2.0024	87	2	3	130	Osoba fizyczna
2118	Skarżynek		24	140206_2.0024	87	2	3	27	Osoba fizyczna
2119	Skarżynek		24	140206_2.0024	87	2	3	480	Osoba fizyczna
2120	Skarżynek		10a	140206_2.0024	110	2	3	56	Osoba fizyczna
2121	Skarżynek		14a	140206_2.0024	38/2	2	3	102	Osoba fizyczna
2122	Skarżynek		14a	140206_2.0024	38/2	2	3	133	Osoba fizyczna
2123	Skarżynek		14a	140206_2.0024	38/2	2	3	199	Osoba fizyczna
2124	Skarżynek		14a	140206_2.0024	38/2	2	3	177	Osoba fizyczna
2125	Skarżynek		6a	140206_2.0024	111	2	3	120	Osoba fizyczna
2126	Skarżynek		7a	140206_2.0024	62/2	2	3	180	Osoba fizyczna
2127	Skarżynek		BN	140206_2.0024	93	2	3	20	Gmina
2128	Trzpioły		1	140206_2.0026	34	2	3	158	Osoba fizyczna
2129	Trzpioły		1	140206_2.0026	34	2	3	87	Osoba fizyczna
2130	Trzpioły		1	140206_2.0026	34	2	3	49	Osoba fizyczna
2131	Trzpioły		2	140206_2.0026	33	2	3	164	Osoba fizyczna
2132	Trzpioły		2	140206_2.0026	33	2	3	208	Osoba fizyczna
2133	Trzpioły		3	140206_2.0026	9/1	2	3	242	Osoba fizyczna
2134	Trzpioły		3	140206_2.0026	54/2	2	3	60	Osoba fizyczna
2135	Trzpioły		3	140206_2.0026	9/1	2	3	96	Osoba fizyczna
2136	Trzpioły		5	140206_2.0026	5	2	3	45	Osoba fizyczna
2137	Trzpioły		5	140206_2.0026	5	2	3	137	Osoba fizyczna
2138	Trzpioły		6	140206_2.0026	60	2	3	187	Osoba fizyczna
2139	Trzpioły		7	140206_2.0026	22/1	2	3	92	Osoba fizyczna
2140	Trzpioły		7	140206_2.0026	22/1	2	3	115	Osoba fizyczna
2141	Trzpioły		7	140206_2.0026	22/1	2	3	233	Osoba fizyczna
2142	Trzpioły		7	140206_2.0026	22/1	2	3	48	Osoba fizyczna
2143	Trzpioły		8	140206_2.0026	20	2	3	171	Osoba fizyczna
2144	Trzpioły		8	140206_2.0026	20	2	3	223	Osoba fizyczna
2145	Trzpioły		8	140206_2.0026	20	2	3	9	Osoba fizyczna
2146	Trzpioły		8	140206_2.0026	20	2	3	81	Osoba fizyczna

Lp.	Miejscowość	Ulica	Nr	Nr obrębu	Nr działki ew.	Typ płyt	Stan płyt	Ilość m ²	Typ własności
2147	Trzpioły		8	140206_2.0026	20	2	3	209	Osoba fizyczna
2148	Trzpioły		8	140206_2.0026	20	2	3	42	Osoba fizyczna
2149	Trzpioły		9	140206_2.0026	19	2	3	113	Osoba fizyczna
2150	Trzpioły		9	140206_2.0026	19	2	3	39	Osoba fizyczna
2151	Trzpioły		9	140206_2.0026	19	2	3	20	Osoba fizyczna
2152	Trzpioły		9	140206_2.0026	19	2	3	59	Osoba fizyczna
2153	Trzpioły		11	140206_2.0026	13	2	3	124	Osoba fizyczna
2154	Trzpioły		11	140206_2.0026	13	2	3	33	Osoba fizyczna
2155	Wojtkowa Wieś		3	140206_2.0027	117	2	3	185	Osoba fizyczna
2156	Wojtkowa Wieś		3	140206_2.0027	117	2	3	235	Osoba fizyczna
2157	Wojtkowa Wieś		3	140206_2.0027	117	2	3	157	Osoba fizyczna
2158	Wojtkowa Wieś		3	140206_2.0027	117	2	3	197	Osoba fizyczna
2159	Wojtkowa Wieś		3	140206_2.0027	117	2	3	130	Osoba fizyczna
2160	Wojtkowa Wieś		3	140206_2.0027	117	1	3	10	Osoba fizyczna
2161	Wojtkowa Wieś		4	140206_2.0027	118	2	3	164	Osoba fizyczna
2162	Wojtkowa Wieś		4	140206_2.0027	118	2	3	229	Osoba fizyczna
2163	Wojtkowa Wieś		4	140206_2.0027	118	2	3	99	Osoba fizyczna
2164	Wojtkowa Wieś		4	140206_2.0027	118	2	3	45	Osoba fizyczna
2165	Wojtkowa Wieś		5	140206_2.0027	119	2	3	407	Osoba fizyczna
2166	Wojtkowa Wieś		5	140206_2.0027	119	2	3	82	Osoba fizyczna
2167	Wojtkowa Wieś		5	140206_2.0027	119	2	3	133	Osoba fizyczna
2168	Wojtkowa Wieś		6	140206_2.0027	120	2	3	29	Osoba fizyczna
2169	Wojtkowa Wieś		6	140206_2.0027	120	2	3	24	Osoba fizyczna
2170	Wojtkowa Wieś		7	140206_2.0027	134	2	3	122	Osoba fizyczna
2171	Wojtkowa Wieś		7	140206_2.0027	134	2	3	80	Osoba fizyczna
2172	Wojtkowa Wieś		8	140206_2.0027	160	2	3	103	Osoba fizyczna
2173	Wojtkowa Wieś		8	140206_2.0027	160	2	3	50	Osoba fizyczna
2174	Wojtkowa Wieś		10	140206_2.0027	96	2	3	165	Osoba fizyczna
2175	Wojtkowa Wieś		10	140206_2.0027	96	2	3	163	Osoba fizyczna
2176	Wojtkowa Wieś		10	140206_2.0027	96	2	3	71	Osoba fizyczna
2177	Wojtkowa Wieś		10	140206_2.0027	96	2	3	181	Osoba fizyczna
2178	Wojtkowa Wieś		10	140206_2.0027	96	2	3	184	Osoba fizyczna
2179	Wojtkowa Wieś		10	140206_2.0027	96	2	3	132	Osoba fizyczna
2180	Wojtkowa Wieś		10	140206_2.0027	96	2	3	13	Osoba fizyczna
2181	Wojtkowa Wieś		10	140206_2.0027	96	2	3	15	Osoba fizyczna
2182	Wojtkowa Wieś		10	140206_2.0027	96	2	3	68	Osoba fizyczna
2183	Wojtkowa Wieś		12	140206_2.0027	90	2	3	202	Osoba fizyczna
2184	Wojtkowa Wieś		12	140206_2.0027	90	2	3	33	Osoba fizyczna
2185	Wojtkowa Wieś		12	140206_2.0027	90	2	3	126	Osoba fizyczna
2186	Wojtkowa Wieś		13	140206_2.0027	115	2	3	68	Osoba fizyczna
2187	Wojtkowa Wieś		13	140206_2.0027	115	2	3	232	Osoba fizyczna
2188	Wojtkowa Wieś		13	140206_2.0027	115	2	3	120	Osoba fizyczna
2189	Wojtkowa Wieś		14	140206_2.0027	109/2	2	3	79	Osoba fizyczna
2190	Wojtkowa Wieś		14	140206_2.0027	109/2	2	3	21	Osoba fizyczna
2191	Wojtkowa Wieś		14	140206_2.0027	109/2	1	3	178	Osoba fizyczna
2192	Wojtkowa Wieś		15	140206_2.0027	109/1	2	3	113	Osoba fizyczna
2193	Wojtkowa Wieś		15	140206_2.0027	109/1	2	3	6	Osoba fizyczna
2194	Wojtkowa Wieś		16	140206_2.0027	106	2	3	12	Osoba fizyczna
2195	Wojtkowa Wieś		16	140206_2.0027	106	2	3	4	Osoba fizyczna
2196	Wojtkowa Wieś		19	140206_2.0027	33/1	2	3	137	Osoba fizyczna

Lp.	Miejscowość	Ulica	Nr	Nr obrębu	Nr działki ew.	Typ płyt	Stan płyt	Ilość m ²	Typ własności
2197	Wojtkowa Wieś		19	140206_2.0027	33/1	2	3	197	Osoba fizyczna
2198	Wojtkowa Wieś		19	140206_2.0027	33/1	2	3	78	Osoba fizyczna
2199	Wojtkowa Wieś		20	140206_2.0027	46	2	3	194	Osoba fizyczna
2200	Wojtkowa Wieś		20	140206_2.0027	46	2	3	146	Osoba fizyczna
2201	Wojtkowa Wieś		20	140206_2.0027	46	2	3	63	Osoba fizyczna
2202	Wojtkowa Wieś		21	140206_2.0027	50	2	3	34	Osoba fizyczna
2203	Wojtkowa Wieś		22	140206_2.0027	52/1	2	3	409	Osoba fizyczna
2204	Wojtkowa Wieś		22	140206_2.0027	52/1	2	3	144	Osoba fizyczna
2205	Wojtkowa Wieś		23	140206_2.0027	30	2	3	304	Osoba fizyczna
2206	Wojtkowa Wieś		23	140206_2.0027	30	2	3	177	Osoba fizyczna
2207	Wojtkowa Wieś		23	140206_2.0027	30	2	3	25	Osoba fizyczna
2208	Wojtkowa Wieś		23	140206_2.0027	30	2	3	83	Osoba fizyczna
2209	Wojtkowa Wieś		24	140206_2.0027	244/3	2	3	124	Osoba fizyczna
2210	Wojtkowa Wieś		24	140206_2.0027	244/3	2	3	96	Osoba fizyczna
2211	Wojtkowa Wieś		24	140206_2.0027	244/3	2	3	19	Osoba fizyczna
2212	Wojtkowa Wieś		25	140206_2.0027	245/2	2	3	89	Osoba fizyczna
2213	Wojtkowa Wieś		25	140206_2.0027	245/2	2	3	33	Osoba fizyczna
2214	Wojtkowa Wieś		25	140206_2.0027	245/2	2	3	12	Osoba fizyczna
2215	Wojtkowa Wieś		26	140206_2.0027	2/3	2	3	178	Osoba fizyczna
2216	Wojtkowa Wieś		28	140206_2.0027	1	2	3	55	Osoba fizyczna
2217	Wojtkowa Wieś		28	140206_2.0027	7/1	2	3	35	Osoba fizyczna
2218	Wojtkowa Wieś		28	140206_2.0027	1	2	3	50	Osoba fizyczna
2219	Wojtkowa Wieś		29	140206_2.0027	60/2	2	3	127	Osoba fizyczna
2220	Wojtkowa Wieś		29	140206_2.0027	60/2	2	3	119	Osoba fizyczna
2221	Wojtkowa Wieś		29	140206_2.0027	60/2	2	3	30	Osoba fizyczna
2222	Wojtkowa Wieś		31	140206_2.0027	70/2	2	3	68	Osoba fizyczna
2223	Wojtkowa Wieś		31	140206_2.0027	70/2	2	3	43	Osoba fizyczna
2224	Wojtkowa Wieś		31	140206_2.0027	70/2	2	3	1	Osoba fizyczna
2225	Wojtkowa Wieś		32	140206_2.0027	62/1	2	3	38	Osoba fizyczna
2226	Wojtkowa Wieś		32	140206_2.0027	62/1	2	3	22	Osoba fizyczna
2227	Wojtkowa Wieś		32	140206_2.0027	62/1	2	3	120	Osoba fizyczna
2228	Wojtkowa Wieś		33	140206_2.0027	63	2	3	214	Osoba fizyczna
2229	Wojtkowa Wieś		33	140206_2.0027	63	2	3	182	Osoba fizyczna
2230	Wojtkowa Wieś		33	140206_2.0027	63	2	3	69	Osoba fizyczna
2231	Wojtkowa Wieś		34	140206_2.0027	76/3	2	3	85	Osoba fizyczna
2232	Wojtkowa Wieś		35	140206_2.0027	77/1	2	3	163	Osoba fizyczna
2233	Wojtkowa Wieś		35	140206_2.0027	77/1	2	3	100	Osoba fizyczna
2234	Wojtkowa Wieś		35	140206_2.0027	77/3	2	3	100	Osoba fizyczna
2235	Wojtkowa Wieś		37	140206_2.0027	84/3	2	3	170	Osoba fizyczna
2236	Wojtkowa Wieś		37	140206_2.0027	84/3	2	3	170	Osoba fizyczna
2237	Wojtkowa Wieś		37	140206_2.0027	84/3	2	3	156	Osoba fizyczna
2238	Wojtkowa Wieś		38	140206_2.0027	73	2	3	164	Osoba fizyczna
2239	Wojtkowa Wieś		38	140206_2.0027	73	2	3	20	Osoba fizyczna
2240	Wojtkowa Wieś		40	140206_2.0027	66	2	3	198	Osoba fizyczna
2241	Wojtkowa Wieś		40	140206_2.0027	66	2	3	168	Osoba fizyczna
2242	Wojtkowa Wieś		40	140206_2.0027	66	2	3	161	Osoba fizyczna
2243	Wojtkowa Wieś		25a	140206_2.0027	245/1	2	3	96	Osoba fizyczna
2244	Wojtkowa Wieś		30a	140206_2.0027	69	2	3	416	Osoba fizyczna
2245	Wojtkowa Wieś		30a	140206_2.0027	69	2	3	82	Osoba fizyczna
2246	Wojtkowa Wieś		30a	140206_2.0027	69	2	3	223	Osoba fizyczna

Lp.	Miejscowość	Ulica	Nr	Nr obrębu	Nr działki ew.	Typ płyt	Stan płyt	Ilość m ²	Typ własności
2247	Wojtkowa Wieś		30a	140206_2.0027	69	2	3	236	Osoba fizyczna
2248	Wojtkowa Wieś		39a	140206_2.0027	67/2	2	3	105	Osoba fizyczna
2249	Wola Wodzyńska		1	140206_2.0028	3	2	3	231	Osoba fizyczna
2250	Wola Wodzyńska		1	140206_2.0028	3	2	3	441	Osoba fizyczna
2251	Wola Wodzyńska		1	140206_2.0028	3	2	3	125	Osoba fizyczna
2252	Wola Wodzyńska		1	140206_2.0028	3	2	3	63	Osoba fizyczna
2253	Wola Wodzyńska		2	140206_2.0028	5	2	3	390	Osoba fizyczna
2254	Wola Wodzyńska		2	140206_2.0028	5	2	3	136	Osoba fizyczna
2255	Wola Wodzyńska		2	140206_2.0028	5	2	3	201	Osoba fizyczna
2256	Wola Wodzyńska		3	140206_2.0028	13/2	2	3	119	Osoba fizyczna
2257	Wola Wodzyńska		3	140206_2.0028	13/2	2	3	65	Osoba fizyczna
2258	Wola Wodzyńska		4	140206_2.0028	17	2	3	453	Osoba fizyczna
2259	Wola Wodzyńska		5	140206_2.0028	23/6	2	3	250	Osoba fizyczna
2260	Wola Wodzyńska		5	140206_2.0028	23/6	2	3	236	Osoba fizyczna
2261	Wola Wodzyńska		5	140206_2.0028	23/6	2	3	72	Osoba fizyczna
2262	Wola Wodzyńska		5	140206_2.0028	23/6	2	3	40	Osoba fizyczna
2263	Wola Wodzyńska		7	140206_2.0028	28	2	3	139	Osoba fizyczna
2264	Wola Wodzyńska		7	140206_2.0028	28	2	3	140	Osoba fizyczna
2265	Wola Wodzyńska		7	140206_2.0028	28	2	3	160	Osoba fizyczna
2266	Wola Wodzyńska		9	140206_2.0028	36/2	2	3	143	Osoba fizyczna
2267	Wola Wodzyńska		9	140206_2.0028	36/2	2	3	167	Osoba fizyczna
2268	Wola Wodzyńska		9	140206_2.0028	36/2	2	3	274	Osoba fizyczna
2269	Wola Wodzyńska		10	140206_2.0028	40/1	2	3	173	Osoba fizyczna
2270	Wola Wodzyńska		10	140206_2.0028	40/1	2	3	233	Osoba fizyczna
2271	Wola Wodzyńska		10	140206_2.0028	40/1	2	3	100	Osoba fizyczna
2272	Wola Wodzyńska		10	140206_2.0028	40/1	2	3	15	Osoba fizyczna
2273	Wola Wodzyńska		11	140206_2.0028	43/3	2	3	63	Osoba fizyczna
2274	Wola Wodzyńska		11	140206_2.0028	43/3	2	3	491	Osoba fizyczna
2275	Wola Wodzyńska		11	140206_2.0028	43/1	2	3	126	Osoba fizyczna
2276	Wola Wodzyńska		11	140206_2.0028	43/4	2	3	18	Osoba fizyczna
2277	Wola Wodzyńska		12	140206_2.0028	50	2	3	297	Osoba fizyczna
2278	Wola Wodzyńska		12	140206_2.0028	50	2	3	137	Osoba fizyczna
2279	Wola Wodzyńska		12	140206_2.0028	50	2	3	58	Osoba fizyczna
2280	Wola Wodzyńska		12	140206_2.0028	50	2	3	33	Osoba fizyczna
2281	Wola Wodzyńska		12	140206_2.0028	50	2	3	12	Osoba fizyczna
2282	Wola Wodzyńska		13	140206_2.0028	52	2	3	359	Osoba fizyczna
2283	Wola Wodzyńska		13	140206_2.0028	52	2	3	140	Osoba fizyczna
2284	Wola Wodzyńska		13	140206_2.0028	52	2	3	76	Osoba fizyczna
2285	Wola Wodzyńska		15	140206_2.0028	57/1	2	3	161	Osoba fizyczna
2286	Wola Wodzyńska		15	140206_2.0028	57/1	2	3	65	Osoba fizyczna
2287	Wola Wodzyńska		15	140206_2.0028	57/1	2	3	178	Osoba fizyczna
2288	Wola Wodzyńska		15	140206_2.0028	57/1	2	3	13	Osoba fizyczna
2289	Wola Wodzyńska		15	140206_2.0028	57/1	2	3	33	Osoba fizyczna
2290	Wola Wodzyńska		16	140206_2.0028	67	2	3	276	Osoba fizyczna
2291	Wola Wodzyńska		16	140206_2.0028	67	2	3	107	Osoba fizyczna
2292	Wola Wodzyńska		16	140206_2.0028	67	2	3	157	Osoba fizyczna
2293	Wola Wodzyńska		16	140206_2.0028	67	2	3	29	Osoba fizyczna
2294	Wola Wodzyńska		16	140206_2.0028	67	2	3	48	Osoba fizyczna
2295	Wola Wodzyńska		17	140206_2.0028	170	2	3	53	Osoba fizyczna
2296	Wola Wodzyńska		18	140206_2.0028	71/2	2	3	106	Osoba fizyczna

Lp.	Miejscowość	Ulica	Nr	Nr obrębu	Nr działki ew.	Typ płyt	Stan płyt	Ilość m ²	Typ własności
2297	Wola Wodzyńska		18	140206_2.0028	71/2	2	3	117	Osoba fizyczna
2298	Wola Wodzyńska		18	140206_2.0028	71/2	2	3	129	Osoba fizyczna
2299	Wola Wodzyńska		18	140206_2.0028	71/2	2	3	35	Osoba fizyczna
2300	Wola Wodzyńska		20	140206_2.0028	138/2	2	3	105	Osoba fizyczna
2301	Wola Wodzyńska		21	140206_2.0028	176	2	3	43	Osoba fizyczna
2302	Wola Wodzyńska		23	140206_2.0028	136	2	3	170	Osoba fizyczna
2303	Wola Wodzyńska		23	140206_2.0028	136	2	3	130	Osoba fizyczna
2304	Wola Wodzyńska		23	140206_2.0028	136	2	3	139	Osoba fizyczna
2305	Wola Wodzyńska		23	140206_2.0028	136	2	3	15	Osoba fizyczna
2306	Wola Wodzyńska		23	140206_2.0028	136	2	3	14	Osoba fizyczna
2307	Wola Wodzyńska		24	140206_2.0028	95/2	2	3	120	Osoba fizyczna
2308	Wola Wodzyńska		24	140206_2.0028	95/2	2	3	174	Osoba fizyczna
2309	Wola Wodzyńska		24	140206_2.0028	95/2	2	3	127	Osoba fizyczna
2310	Wola Wodzyńska		24	140206_2.0028	95/2	2	3	55	Osoba fizyczna
2311	Wola Wodzyńska		25	140206_2.0028	164	2	3	257	Osoba fizyczna
2312	Wola Wodzyńska		25	140206_2.0028	164	2	3	167	Osoba fizyczna
2313	Wola Wodzyńska		26	140206_2.0028	92	2	3	167	Osoba fizyczna
2314	Wola Wodzyńska		26	140206_2.0028	92	2	3	33	Osoba fizyczna
2315	Wola Wodzyńska		26	140206_2.0028	92	2	3	134	Osoba fizyczna
2316	Wola Wodzyńska		27	140206_2.0028	98	2	3	396	Osoba fizyczna
2317	Wola Wodzyńska		27	140206_2.0028	98	2	3	245	Osoba fizyczna
2318	Wola Wodzyńska		27	140206_2.0028	98	2	3	92	Osoba fizyczna
2319	Wola Wodzyńska		27	140206_2.0028	98	2	3	94	Osoba fizyczna
2320	Wola Wodzyńska		27	140206_2.0028	98	2	3	33	Osoba fizyczna
2321	Wola Wodzyńska		27	140206_2.0028	98	2	3	228	Osoba fizyczna
2322	Wola Wodzyńska		29	140206_2.0028	101/4	2	3	645	Osoba fizyczna
2323	Wola Wodzyńska		29	140206_2.0028	101/4	2	3	113	Osoba fizyczna
2324	Wola Wodzyńska		29	140206_2.0028	101/4	2	3	245	Osoba fizyczna
2325	Wola Wodzyńska		29	140206_2.0028	101/4	2	3	201	Osoba fizyczna
2326	Wola Wodzyńska		29	140206_2.0028	101/4	2	3	119	Osoba fizyczna
2327	Wola Wodzyńska		29	140206_2.0028	101/4	2	3	404	Osoba fizyczna
2328	Wola Wodzyńska		29	140206_2.0028	101/4	2	3	17	Osoba fizyczna
2329	Wola Wodzyńska		29	140206_2.0028	101/4	2	3	27	Osoba fizyczna
2330	Wola Wodzyńska		29	140206_2.0028	101/4	2	3	35	Osoba fizyczna
2331	Wola Wodzyńska		29	140206_2.0028	101/4	2	3	100	Osoba fizyczna
2332	Wola Wodzyńska		17a	140206_2.0028	169/2	2	3	163	Osoba fizyczna
2333	Wola Wodzyńska		22a	140206_2.0028	102	2	3	233	Osoba fizyczna
2334	Wola Wodzyńska		3a	140206_2.0028	12	2	3	163	Osoba fizyczna
2335	Wola Wodzyńska		3a	140206_2.0028	12	2	3	171	Osoba fizyczna
2336	Wola Wodzyńska		3a	140206_2.0028	12	2	3	69	Osoba fizyczna
2337	Wola Wodzyńska		3a	140206_2.0028	12	2	3	71	Osoba fizyczna
2338	Wola Wodzyńska		BN	140206_2.0028	80/1	2	3	25	Gmina
2339	Zielona		1	140206_2.0029	109	2	3	89	Osoba fizyczna
2340	Zielona		1	140206_2.0029	109	2	3	79	Osoba fizyczna
2341	Zielona		3	140206_2.0029	111	2	3	717	Osoba fizyczna
2342	Zielona		3	140206_2.0029	111	2	3	321	Osoba fizyczna
2343	Zielona		3	140206_2.0029	111	2	3	171	Osoba fizyczna
2344	Zielona		3	140206_2.0029	111	2	3	202	Osoba fizyczna
2345	Zielona		3	140206_2.0029	111	2	3	33	Osoba fizyczna
2346	Zielona		4	140206_2.0029	146	2	3	214	Osoba fizyczna

Lp.	Miejscowość	Ulica	Nr	Nr obrębu	Nr działki ew.	Typ płyt	Stan płyt	Ilość m ²	Typ własności
2347	Zielona		4	140206_2.0029	146	2	3	71	Osoba fizyczna
2348	Zielona		4	140206_2.0029	146	2	3	281	Osoba fizyczna
2349	Zielona		5	140206_2.0029	117/4	2	3	127	Osoba fizyczna
2350	Zielona		5	140206_2.0029	117/2	2	3	231	Osoba fizyczna
2351	Zielona		6	140206_2.0029	122	2	3	470	Osoba fizyczna
2352	Zielona		6	140206_2.0029	122	2	3	123	Osoba fizyczna
2353	Zielona		6	140206_2.0029	122	2	3	144	Osoba fizyczna
2354	Zielona		6	140206_2.0029	122	2	3	69	Osoba fizyczna
2355	Zielona		6	140206_2.0029	122	2	3	119	Osoba fizyczna
2356	Zielona		6	140206_2.0029	122	2	3	23	Osoba fizyczna
2357	Zielona		6	140206_2.0029	122	2	3	11	Osoba fizyczna
2358	Zielona		8	140206_2.0029	86	2	3	69	Osoba fizyczna
2359	Zielona		9	140206_2.0029	85	2	3	65	Osoba fizyczna
2360	Zielona		9	140206_2.0029	85	2	3	40	Osoba fizyczna
2361	Zielona		9	140206_2.0029	85	2	3	65	Osoba fizyczna
2362	Zielona		11	140206_2.0029	6/3	2	3	76	Osoba fizyczna
2363	Zielona		11	140206_2.0029	6/3	2	3	89	Osoba fizyczna
2364	Zielona		12	140206_2.0029	10	2	3	272	Osoba fizyczna
2365	Zielona		12	140206_2.0029	10	2	3	433	Osoba fizyczna
2366	Zielona		12	140206_2.0029	10	2	3	37	Osoba fizyczna
2367	Zielona		13	140206_2.0029	17/1	2	3	88	Osoba fizyczna
2368	Zielona		13	140206_2.0029	17/1	2	3	146	Osoba fizyczna
2369	Zielona		13	140206_2.0029	17/1	2	3	76	Osoba fizyczna
2370	Zielona		13	140206_2.0029	17/1	2	3	23	Osoba fizyczna
2371	Zielona		13	140206_2.0029	17/1	2	3	9	Osoba fizyczna
2372	Zielona		14	140206_2.0029	72	2	3	318	Osoba fizyczna
2373	Zielona		14	140206_2.0029	72	2	3	182	Osoba fizyczna
2374	Zielona		14	140206_2.0029	72	2	3	137	Osoba fizyczna
2375	Zielona		14	140206_2.0029	72	2	3	46	Osoba fizyczna
2376	Zielona		14	140206_2.0029	72	2	3	16	Osoba fizyczna
2377	Zielona		16	140206_2.0029	96	2	3	130	Osoba fizyczna
2378	Zielona		16	140206_2.0029	96	2	3	129	Osoba fizyczna
2379	Zielona		16	140206_2.0029	96	2	3	143	Osoba fizyczna
2380	Zielona		16	140206_2.0029	96	2	3	192	Osoba fizyczna
2381	Zielona		16	140206_2.0029	96	2	3	26	Osoba fizyczna
2382	Zielona		16	140206_2.0029	96	2	3	21	Osoba fizyczna
2383	Zielona		16	140206_2.0029	96	2	3	99	Osoba fizyczna
2384	Zielona		17	140206_2.0029	63	2	3	345	Osoba fizyczna
2385	Zielona		17	140206_2.0029	63	2	3	720	Osoba fizyczna
2386	Zielona		17	140206_2.0029	63	2	3	255	Osoba fizyczna
2387	Zielona		18	140206_2.0029	61/1	2	3	161	Osoba fizyczna
2388	Zielona		18	140206_2.0029	61/1	2	3	127	Osoba fizyczna
2389	Zielona		19	140206_2.0029	60/1	2	3	43	Osoba fizyczna
2390	Zielona		19	140206_2.0029	60/1	2	3	110	Osoba fizyczna
2391	Zielona		20	140206_2.0029	59	2	3	106	Osoba fizyczna
2392	Zielona		20	140206_2.0029	59	2	3	44	Osoba fizyczna
2393	Zielona		21	140206_2.0029	58	2	3	264	Osoba fizyczna
2394	Zielona		21	140206_2.0029	58	2	3	291	Osoba fizyczna
2395	Zielona		24	140206_2.0029	51	2	3	379	Osoba fizyczna
2396	Zielona		24	140206_2.0029	51	2	3	161	Osoba fizyczna

Lp.	Miejscowość	Ulica	Nr	Nr obrębu	Nr działki ew.	Typ płyt	Stan płyt	Ilość m ²	Typ własności
2397	Zielona		24	140206_2.0029	51	2	3	46	Osoba fizyczna
2398	Zielona		24	140206_2.0029	51	2	3	97	Osoba fizyczna
2399	Zielona		24	140206_2.0029	51	2	3	17	Osoba fizyczna
2400	Zielona		BN	140206_2.0029	45	2	3	110	Osoba fizyczna
2401	Żochy		1	140206_2.0030	49	2	3	436	Osoba fizyczna
2402	Żochy		1	140206_2.0030	49	2	3	156	Osoba fizyczna
2403	Żochy		2	140206_2.0030	149	2	3	212	Osoba fizyczna
2404	Żochy		2	140206_2.0030	149	2	3	182	Osoba fizyczna
2405	Żochy		2	140206_2.0030	149	2	3	84	Osoba fizyczna
2406	Żochy		3	140206_2.0030	182	2	3	136	Osoba fizyczna
2407	Żochy		3	140206_2.0030	182	2	3	44	Osoba fizyczna
2408	Żochy		3	140206_2.0030	182	2	3	396	Osoba fizyczna
2409	Żochy		3	140206_2.0030	182	2	3	358	Osoba fizyczna
2410	Żochy		4	140206_2.0030	150	2	3	407	Osoba fizyczna
2411	Żochy		4	140206_2.0030	150	2	3	126	Osoba fizyczna
2412	Żochy		4	140206_2.0030	150	2	3	52	Osoba fizyczna
2413	Żochy		4	140206_2.0030	150	2	3	42	Osoba fizyczna
2414	Żochy		6	140206_2.0030	160	2	3	52	Osoba fizyczna
2415	Żochy		7	140206_2.0030	252	2	3	184	Osoba fizyczna
2416	Żochy		7	140206_2.0030	252	1	3	93	Osoba fizyczna
2417	Żochy		7	140206_2.0030	252	1	3	23	Osoba fizyczna
2418	Żochy		8	140206_2.0030	251	2	3	112	Osoba fizyczna
2419	Żochy		9	140206_2.0030	250/1	2	3	99	Osoba fizyczna
2420	Żochy		10	140206_2.0030	222	2	3	141	Osoba fizyczna
2421	Żochy		10	140206_2.0004	245	2	3	137	Osoba fizyczna
2422	Żochy		10	140206_2.0030	222	2	3	68	Osoba fizyczna
2423	Żochy		11	140206_2.0030	247	2	3	157	Osoba fizyczna
2424	Żochy		11	140206_2.0030	247	2	3	54	Osoba fizyczna
2425	Żochy		11	140206_2.0030	247	2	3	71	Osoba fizyczna
2426	Żochy		11	140206_2.0030	247	2	3	20	Osoba fizyczna
2427	Żochy		12	140206_2.0030	243	2	3	110	Osoba fizyczna
2428	Żochy		12	140206_2.0030	243	2	3	50	Osoba fizyczna
2429	Żochy		14	140206_2.0030	268	2	3	86	Osoba fizyczna
2430	Żochy		14	140206_2.0030	268	2	3	19	Osoba fizyczna
2431	Żochy		14	140206_2.0030	268	2	3	58	Osoba fizyczna
2432	Żochy		15	140206_2.0030	237	2	3	80	Osoba fizyczna
2433	Żochy		17	140206_2.0030	174	2	3	113	Osoba fizyczna
2434	Żochy		17	140206_2.0030	174	2	3	178	Osoba fizyczna
2435	Żochy		17	140206_2.0030	174	2	3	71	Osoba fizyczna
2436	Żochy		17	140206_2.0030	174	2	3	15	Osoba fizyczna
2437	Żochy		17	140206_2.0030	174	2	3	12	Osoba fizyczna
2438	Żochy		18	140206_2.0030	213	2	3	168	Osoba fizyczna
2439	Żochy		19	140206_2.0030	204	2	3	522	Osoba fizyczna
2440	Żochy		19	140206_2.0030	204	2	3	216	Osoba fizyczna
2441	Żochy		19	140206_2.0030	204	2	3	150	Osoba fizyczna
2442	Żochy		19	140206_2.0030	204	2	3	29	Osoba fizyczna
2443	Żochy		19	140206_2.0030	204	2	3	98	Osoba fizyczna
2444	Żochy		19	140206_2.0030	204	2	3	42	Osoba fizyczna
2445	Żochy		19	140206_2.0030	204	2	3	34	Osoba fizyczna
2446	Żochy		19	140206_2.0030	204	2	3	29	Osoba fizyczna

Lp.	Miejscowość	Ulica	Nr	Nr obrębu	Nr działki ew.	Typ płyt	Stan płyt	Ilość m ²	Typ własności
2447	Żochy		20	140206_2.0030	180	2	3	56	Osoba fizyczna
2448	Żochy		20	140206_2.0030	180	2	3	9	Osoba fizyczna
2449	Żochy		20	140206_2.0030	180	2	3	72	Osoba fizyczna
2450	Żochy		20	140206_2.0030	180	2	3	276	Osoba fizyczna
2451	Żochy		20	140206_2.0030	180	2	3	75	Osoba fizyczna
2452	Żochy		22	140206_2.0030	202	2	3	421	Osoba fizyczna
2453	Żochy		22	140206_2.0030	202	2	3	173	Osoba fizyczna
2454	Żochy		22	140206_2.0030	202	2	3	66	Osoba fizyczna
2455	Żochy		22	140206_2.0030	202	2	3	239	Osoba fizyczna
2456	Żochy		23	140206_2.0030	193/1	2	3	421	Osoba fizyczna
2457	Żochy		23	140206_2.0030	193/1	2	3	62	Osoba fizyczna
2458	Żochy		23	140206_2.0030	193/1	2	3	154	Osoba fizyczna
2459	Żochy		23	140206_2.0030	193/1	2	3	96	Osoba fizyczna
2460	Żochy		24	140206_2.0030	188/1	2	3	93	Osoba fizyczna
2461	Żochy		24	140206_2.0030	188/1	2	3	204	Osoba fizyczna
2462	Żochy		24	140206_2.0030	188/1	2	3	77	Osoba fizyczna
2463	Żochy		25	140206_2.0030	184	2	3	184	Osoba fizyczna
2464	Żochy		25	140206_2.0030	184	2	3	16	Osoba fizyczna
2465	Żochy		26	140206_2.0030	264	2	3	64	Osoba fizyczna
2466	Żochy		27	140206_2.0030	140	2	3	355	Osoba fizyczna
2467	Żochy		28	140206_2.0030	269	2	3	178	Osoba fizyczna
2468	Żochy		28	140206_2.0030	269	2	3	75	Osoba fizyczna
2469	Żochy		30	140206_2.0030	136	2	3	167	Osoba fizyczna
2470	Żochy		30	140206_2.0030	136	2	3	68	Osoba fizyczna
2471	Żochy		31	140206_2.0030	135/2	2	3	96	Osoba fizyczna
2472	Żochy		32	140206_2.0030	133	2	3	64	Osoba fizyczna
2473	Żochy		32	140206_2.0030	133	2	3	120	Osoba fizyczna
2474	Żochy		33	140206_2.0030	132	2	3	58	Osoba fizyczna
2475	Żochy		34	140206_2.0030	73/21	2	3	1346	Osoba fizyczna
2476	Żochy		34	140206_2.0030	73/15	2	3	330	Osoba fizyczna
2477	Żochy		34	140206_2.0030	73/15	2	3	20	Osoba fizyczna
2478	Żochy		34	140206_2.0030	73/15	2	3	45	Osoba fizyczna
2479	Żochy		35	140206_2.0030	77/2	2	3	356	Osoba fizyczna
2480	Żochy		35	140206_2.0030	77/2	2	3	192	Osoba fizyczna
2481	Żochy		36	140206_2.0030	127	2	3	105	Osoba fizyczna
2482	Żochy		36	140206_2.0030	127	2	3	42	Osoba fizyczna
2483	Żochy		36	140206_2.0030	127	2	3	25	Osoba fizyczna
2484	Żochy		37	140206_2.0030	79/1	2	3	86	Osoba fizyczna
2485	Żochy		37	140206_2.0030	79/1	2	3	120	Osoba fizyczna
2486	Żochy		39	140206_2.0030	96/1	2	3	177	Osoba fizyczna
2487	Żochy		39	140206_2.0030	96/1	2	3	25	Osoba fizyczna
2488	Żochy		43	140206_2.0030	94	2	3	157	Osoba fizyczna
2489	Żochy		44	140206_2.0030	93	2	3	163	Osoba fizyczna
2490	Żochy		44	140206_2.0030	93	2	3	91	Osoba fizyczna
2491	Żochy		44	140206_2.0030	93	2	3	249	Osoba fizyczna
2492	Żochy		44	140206_2.0030	93	2	3	37	Osoba fizyczna
2493	Żochy		45	140206_2.0030	261	2	3	109	Osoba fizyczna
2494	Żochy		46	140206_2.0030	23	2	3	113	Osoba fizyczna
2495	Żochy		47	140206_2.0030	22/1	2	3	328	Osoba fizyczna
2496	Żochy		47	140206_2.0030	22/1	2	3	281	Osoba fizyczna

Lp.	Miejscowość	Ulica	Nr	Nr obrębu	Nr działki ew.	Typ płyt	Stan płyt	Ilość m ²	Typ własności
2497	Żochy		47	140206_2.0030	22/1	2	3	130	Osoba fizyczna
2498	Żochy		48	140206_2.0030	91	2	3	122	Osoba fizyczna
2499	Żochy		48	140206_2.0030	91	2	3	65	Osoba fizyczna
2500	Żochy		51	140206_2.0030	11/1	2	3	105	Osoba fizyczna
2501	Żochy		51	140206_2.0030	11/1	2	3	141	Osoba fizyczna
2502	Żochy		52	140206_2.0030	7/10	2	3	103	Osoba fizyczna
2503	Żochy		52	140206_2.0030	7/10	2	3	255	Osoba fizyczna
2504	Żochy		54	140206_2.0030	72	2	3	194	Osoba fizyczna
2505	Żochy		55	140206_2.0030	71	2	3	156	Osoba fizyczna
2506	Żochy		55	140206_2.0030	71	2	3	53	Osoba fizyczna
2507	Żochy		55	140206_2.0030	71	2	3	129	Osoba fizyczna
2508	Żochy		56	140206_2.0030	69	1	3	88	Osoba fizyczna
2509	Żochy		56	140206_2.0030	69	2	3	52	Osoba fizyczna
2510	Żochy		58	140206_2.0030	66	2	3	154	Osoba fizyczna
2511	Żochy		58	140206_2.0030	66	2	3	70	Osoba fizyczna
2512	Żochy		58	140206_2.0030	66	2	3	46	Osoba fizyczna
2513	Żochy		60	140206_2.0030	63	2	3	69	Osoba fizyczna
2514	Żochy		61	140206_2.0030	57	2	3	69	Osoba fizyczna
2515	Żochy		61	140206_2.0030	57	2	3	86	Osoba fizyczna
2516	Żochy		61	140206_2.0030	57	2	3	32	Osoba fizyczna
2517	Żochy		61	140206_2.0030	57	2	3	18	Osoba fizyczna
2518	Żochy		13a	140206_2.0030	241	2	3	121	Osoba fizyczna
2519	Żochy		13a	140206_2.0030	241	2	3	192	Osoba fizyczna
2520	Żochy		13a	140206_2.0030	241	2	3	115	Osoba fizyczna
2521	Żochy		13a	140206_2.0030	241	2	3	18	Osoba fizyczna
2522	Żochy		31a	140206_2.0030	135/1	2	3	105	Osoba fizyczna
2523	Żochy		34a	140206_2.0030	73/27	2	3	140	Osoba fizyczna
2524	Żochy		34a	140206_2.0030	73/25	2	3	748	Osoba fizyczna
2525	Żochy		38a	140206_2.0030	128	2	3	260	Osoba fizyczna
2526	Żochy		38a	140206_2.0030	98/1	2	3	291	Osoba fizyczna
2527	Żochy		38a	140206_2.0030	98/1	2	3	44	Osoba fizyczna
2528	Żochy		38a	140206_2.0030	128	2	3	15	Osoba fizyczna
2529	Żochy		38a	140206_2.0030	128	2	3	77	Osoba fizyczna
2530	Żochy		38a	140206_2.0030	128	2	3	24	Osoba fizyczna
2531	Żochy		38a	140206_2.0030	128	2	3	78	Osoba fizyczna
2532	Żochy		57a	140206_2.0030	67	2	3	95	Osoba fizyczna
2533	Żochy		57a	140206_2.0030	67	2	3	119	Osoba fizyczna
2534	Żochy		57a	140206_2.0030	67	2	3	61	Osoba fizyczna
2535	Żochy		57a	140206_2.0030	67	2	3	21	Osoba fizyczna

Objaśnienia:**Rodzaj płyt:** 1 - płyty azbestowo-cementowe płaskie, 2 - płyty azbestowo-cementowe faliste.**Stan płyt:** 1 - wymiana lub naprawa wymagana bezzwłocznie, 2 - ponowna ocena wymagana w czasie do 1 roku, 3 - ponowna ocena w terminie do 5 lat.

UZASADNIENIE

Głównym założeniem „Programu usuwania wyrobów zawierających azbest z terenu Gminy Ojrzeń na lata 2016-2032” jest realizacja zadań w następujących zakresach:


1. Usunięcie i unieszkodliwienie wyrobów zawierających azbest
2. Coroczna aktualizacji przeprowadzonej inwentaryzacji wyrobów zawierających azbest oraz modernizacja bazy danych o ich lokalizacji.
3. Okresowa weryfikacja oraz aktualizacja zapisów przedmiotowego dokumentu.
4. Określenie harmonogramu realizacji zadań ujętych w niniejszym programie.
5. Określenie kierunku działania na pozyskanie dofinansowania ze źródeł zewnętrznych.

Niniejszy „Program usuwania wyrobów zawierających azbest z terenu Gminy Ojrzeń na lata 2016-2032” dotyczy azbestu występującego na obszarze Gminy Ojrzeń, w związku z przeprowadzoną inwentaryzacją wyrobów zawierających azbest w sierpniu 2016 roku.

Zgodnie z art.48 ust1 i2 ustawy z dnia 3 października 2008 r. o udostępnieniu informacji o środowisku i jego ochronie, udziale społeczeństwa w ochronie środowiska oraz o ocenach oddziaływania na środowisko (t. j. Dz. U. z 2016 r. poz. 353 ze zm.) wystąpiono z pismem z dnia 10.10.2016r. znak OSO 602.01.2016 do Regionalnego Dyrektora Ochrony Środowiska w Warszawie i Państwowego Wojewódzkiego Inspektora Sanitarnego w Warszawie z prośbą o wyrażenie zgody na odstąpienie od przeprowadzenia strategicznej oceny oddziaływania na środowisko dla w/w programu.

Regionalny Dyrektor Ochrony Środowiska w Warszawie w piśmie z dnia 14.11.2016 r. znak WOOS-I.410.680.2016.JD oraz Państwowy Wojewódzki Inspektor Sanitarny w Warszawie pismem z dnia 20.10.2016 r. znak ZS.9022.1913.2016PA wyrazili zgodę na odstąpienie od przeprowadzenia strategicznej oceny oddziaływania na środowisko dla „Programu usuwania wyrobów zawierających azbest z terenu Gminy Ojrzeń na lata 2016-2032”

Biorąc pod uwagę powyższe zasadne jest podjęcie niniejszej uchwały i wdrożenie jej do realizacji.

PRZEWODNICZĄCY
Rady Gminy

Grzegorz Lejman