

# UCHWAŁA Nr XXXIV/213/2017

## Rady Gminy Ojrzeń

z dnia 29 grudnia 2017r.

w sprawie wyrażenia zgody na zbycie nieruchomości niezabudowanej gruntowej stanowiącej własność Gminy Ojrzeń, położonej w obrębie geodezyjnym Kraszewo gm. Ojrzeń.

Na podstawie art. 18, ust. 2, pkt 9 lit. „a” ustawy z dnia 8 marca 1990 roku, o samorządzie gminnym (tekst jednolity Dz. U. z 2017 roku, poz.1875) i art. 37 ust.1 ustawy z dnia 21 sierpnia 1997 r. o gospodarce nieruchomościami (Dz. U. z 2016 r. poz. 2147), Rada Gminy Ojrzeń uchwała co następuje:

### § 1


Wyraża się zgodę na zbycie nieruchomości niezabudowanej wg załącznika stanowiącej mienie gminne, oznaczonej w ewidencji gruntów jako działka nr 5/17 o powierzchni 0,0578 ha, położonej w obrębie geodezyjnym 0010 Kraszewo, ujawnionej w księdze wieczystej PL1C/00022742/5 prowadzonej przez Sąd Rejonowy w Ciechanowie, stanowiącej mienie komunalne.

### § 2

Uchyła się Uchwałę nr XXII/123/2016 Rady Gminy Ojrzeń z dnia 19 grudnia 2016r. w sprawie wyrażenia zgody na sprzedaż w drodze bezprzetargowej nieruchomości gruntowej stanowiącej własność Gminy Ojrzeń, położonej w obrębie geodezyjnym Kraszewo gm. Ojrzeń.

### §3

Uchwała wchodzi w życie z dniem podjęcia i podlega ogłoszeniu.

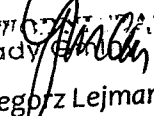
  
PRZEWODNICZĄCY  
Rady Gminy  
Grzegorz Lejman

## UZASADNIENIE

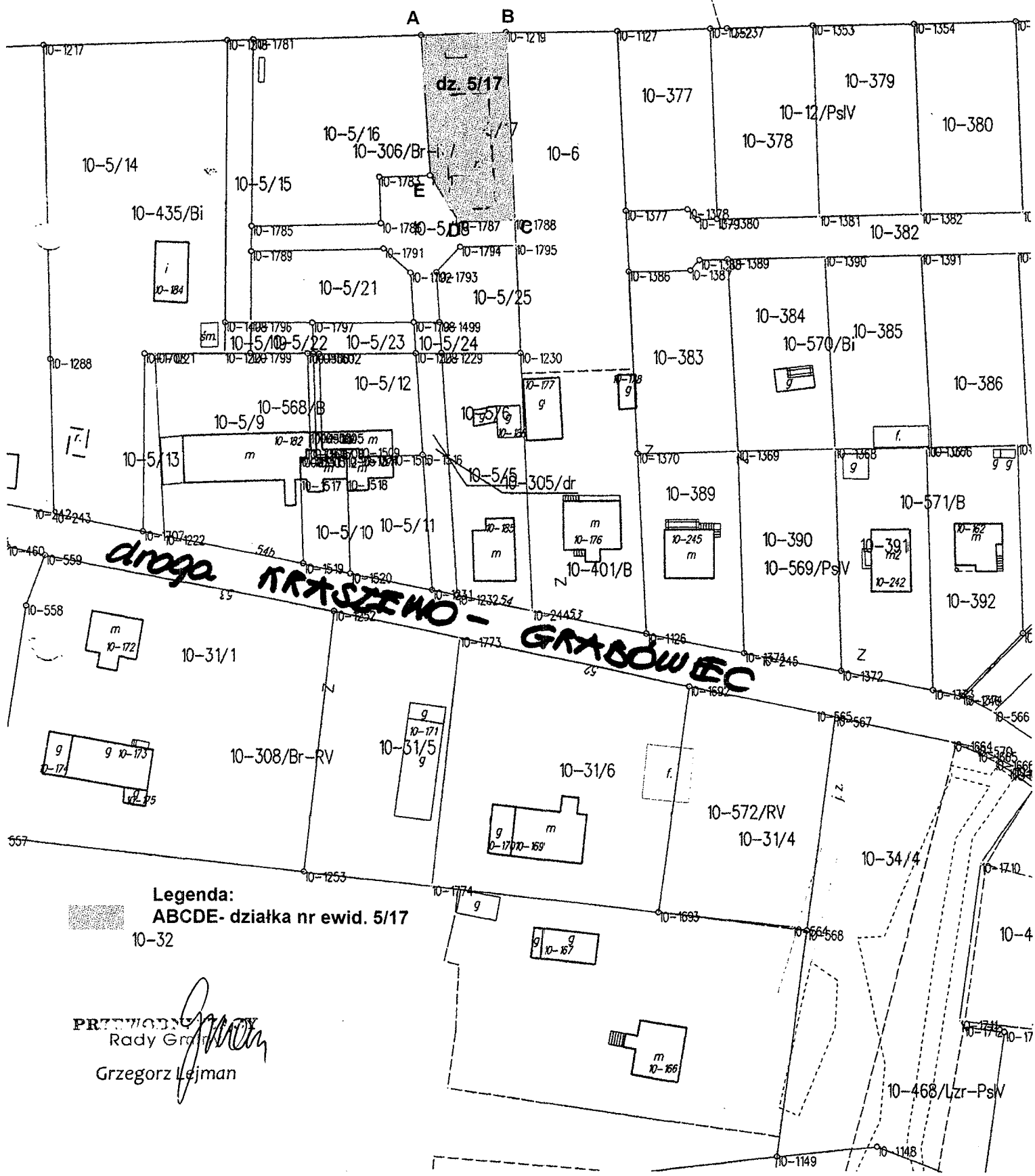
Przedmiotem niniejszej uchwały jest wyrażenie zgody na zbycie w drodze przetargowej, zgodnie z art. 37 ust. 1) ustawy o gospodarce nieruchomościami (Dz. U. z 2016 r. poz. 2147), nieruchomości gruntowej stanowiącej własność Gminy Ojrzeń, położonej w miejscowości Kraszewo, opisanej w ewidencji gruntów i budynków jako działka nr 5/172 o powierzchni 578 m<sup>2</sup>. Działka jest regularna. Teren płaski. Na działce znajdują się ruiny budynku gospodarczego bez wartości użytkowych. Dojazd do działki zapewnia droga nieurządzona przylegająca bezpośrednio do jej boku.

W celu zbycia tej działki, podejmowana była Uchwała nr XXII/123/2016 Rady Gminy Ojrzeń z dnia 19 grudnia 2016r. w sprawie wyrażenia zgody na sprzedaż w drodze bezprzetargowej nieruchomości gruntowej stanowiącej własność Gminy Ojrzeń, położonej w obrębie geodezyjnym Kraszewo gm. Ojrzeń. Osoba zainteresowana poprawieniem warunków zagospodarowania działki przyległej, wycofała wniosek i zrezygnowała z jej nabycia.

W związku z powyższym, powstała potrzeba zbycia jej w drodze przetargu nieograniczonego.

PRZEWIADAJĄCY  
Rady Gminy  
  
Grzegorz Lejman

# M. KRASZENO gm. OJRZEŃ



**Legenda:**  
ABCDE- działka nr ewid. 5/17  
10-32

PRZEWODNIK  
Rady Gminy  
Grzegorz Lejman