

**UCHWAŁA Nr XXXVIII/228/2014**  
**RADY GMINY OJRZEŃ**  
**z dnia 13 marca 2014r.**

**w sprawie ustanowienia herbu, flagi, banera i pieczęci Gminy Ojrzeń oraz zasad ich używania.**

Na podstawie art.18 ust.2 pkt 13 ustawy z dnia 8 marca 1990r., o samorządzie gminnym /Dz. U. z 2013r. poz.594/ oraz art.3 ust.1 ustawy z dnia 21 grudnia 1978r. o odznakach i mundurach /Dz. U. Nr 31, poz.130, z późn. zm./ po uzyskaniu pozytywnej opinii Ministra Administracji i Cyfryzacji, Rada Gminy uchwala, co następuje:

**§ 1.**

1. Ustanawia się herb, flagę, baner oraz pieczęć Gminy Ojrzeń.
2. Symbole, o których mowa w ust.1 stanowią własność Gminy Ojrzeń, są znakami prawnie chronionymi i mogą być używane wyłącznie w kształcie, proporcjach i kolorach zgodnych ze wzorami graficznymi.
3. Wzór graficzny herbu, flagi, banera i pieczęci Gminy Ojrzeń wraz z opisem zawiera załącznik do uchwały.

**§ 2.**

1. Prawo do używania herbu, flagi i bannera na mocy niniejszej uchwały przysługuje:
  - 1/ Radzie Gminy i Wójtowi Gminy.
  - 2/ urzędowi gminy,
  - 3/ gminnym jednostkom organizacyjnym,
  - 4/ innym podmiotom wykonującym w imieniu gminy zadania o charakterze Użyteczności publicznej.
2. Pieczęci Gminy Ojrzeń do sygnowania ważnych dokumentów używają:
  - 1/ Rada Gminy.
  - 2/ Wójt Gminy.

**§ 3.**

1. Herb i flagę Gminy Ojrzeń umieszcza się w pomieszczeniach, na budynkach i przed budynkami stanowiącymi siedziby albo miejsca obrad organów gminy.
2. Symbole, o których mowa w ust.1 mogą być używane w innych miejscach z okazji uroczystości, świąt i rocznic gminnych, państwowych, regionalnych, wyborów Prezydenta, do Sejmu i Senatu RP, samorządowych, do Parlamentu Europejskiego, referendach oraz podczas innych imprez promujących Gminę lub organizowanych przez Gminę.
3. Herb może być umieszczany na:
  - 1/ pismach urzędowych,
  - 2/ stronach internetowych,
  - 3/ Biuletynie Informacji Publicznej, której administratorem jest Gmina Ojrzeń,
  - 4/ upominkach, gadżetach, dyplomach okolicznościowych, podziękowaniach, wydawnictwach lub innych przedmiotach promujących gminę.
  - 5/ tablicach informujących o granicach administracyjnych Gminy Ojrzeń.

#### § 4.

1. Herb, flaga i baner, mogą być wykorzystywane przez urząd gminy i gminne jednostki organizacyjne oraz sołectwa do celów promocji Gminy Ojrzeń.
2. Symboli, o których mowa w ust.1, mogą używać również osoby fizyczne i inne podmioty do celów komercyjnych.
3. Zgody na wykorzystywanie i rozpowszechnianie wizerunku herbu, flagi i banneru oraz zasady i warunki używania tych symboli w celach komercyjnych przez podmioty wymienione w ust.2 udziela i określa Wójt Gminy.

#### § 5.

1. Herb, flaga i baner Gminy Ojrzeń mogą być umieszczane, używane i rozpowszechniane wyłącznie w sposób zapewniający należną im cześć, powagę i poszanowanie.
2. Wójt Gminy może zakazać używania herbu, flagi i banera, jeżeli podmiot używający nie uzyskał zgody lub wykorzystuje te symbole w sposób niezapewniający im należytej czci i szacunku albo godzący w powagę i prestiż Gminy lub naraża na szkodę interes Gminy.

#### § 6.

Wykonanie uchwały powierza się Wójtowi Gminy Ojrzeń.

#### § 7.

Uchwała wchodzi w życie po upływie 14 dni od dnia ogłoszenia w Dzienniku Urzędowym Województwa Mazowieckiego.

**PRZEWODNICZĄCY  
RADY GMINY**  
*Dariusz Kuciński*

## Uzasadnienie

Podstawą do uchwalenia insygniów gminy jest przepis art. 18 ust.2 pkt13 ustawy o samorządzie gminnym oraz pozytywna opinia Ministra Administracji i Cyfryzacji, które łącznie dają radzie gminy kompetencję do podjęcia takiej uchwały.

Wizerunek herbu, flagi, banera i pieczęci zostały opracowane zgodnie z zasadami heraldyki, weksylologii i tradycją historyczną gminy Ojrzeń, co wyraziła Komisja Heraldyczna wydając pozytywną opinię Uchwałą Nr 186-1778/O/2013 z dnia 29 listopada 2013 roku. Opierając się na pozytywnej opinii Komisji Heraldycznej, Minister Administracji i Cyfryzacji pismem znak: DWJST-WSUST-78-73.12/GL KH-1778 z grudnia 2013 roku zaopiniował pozytywnie przedłożone projekty.

W związku z powyższym, ponieważ spełnione zostały wszystkie przesłanki prawne do podjęcia uchwały w sprawie ustanowienia herbu, flagi, banera i pieczęci Gminy Ojrzeń podjęcie uchwały jest w pełni uzasadnione.

**PRZEWODNICZĄCY  
RADY GMINY**  
*Dariusz Kuciński*

Załącznik do Uchwały Nr XXXVIII/228/2014  
Rady Gminy Ojrzeń  
z dnia 13 marca 2014r.

**Wzór graficzny  
herbu, flagi, banera i pieczęci Gminy Ojrzeń  
wraz z opisem**



## Herb Gminy Ojrzeń

***Na tarczy hiszpańskiej w polu srebrnym dąb zielony z żółdździami złotymi a na jego pniu godło herbu Brodziej, tj. trzy złote krzyże zaćwieczone na takiejż toczenicy w rosochę.***

Wzór graficzny herbu - załącznik nr 1.

### Uzasadnienie

Zastosowane w herbie Gminy Ojrzeń godła nawiązują do miejscowej tradycji historycznej i warunków przyrodniczych.

Pośród licznych rodów szlacheckich, które mają swoje gniazda rodowe na obszarze dzisiejszej gminy, najpotężniejszym był ród Żochowskich (okolica szlachecka Żochy: Średnie, Szostaki, Wielkie, Brodzięczyn / Brodzięcín).

We wsi Młock rośnie dąb szypułkowy Uparty Mazur, który według różnych szacunków ma ok. 650-800 lat. Według pomiarów średnicy pnia, przeprowadzonych w 2006 roku, miał 912 cm obwodu i plasował się na 10. miejscu w Polsce i 1. miejscu na Mazowszu (uznawany za najstarszy na Mazowszu dąb Chrobry z Białobrzegów k. Płocka ma średnicę 882 cm).

Pierwsze wzmianki o miejscowościach z terenu obecnej gminy Ojrzeń pojawiają się w XIII-XIV w.: Luberadź – 1239 r. Zielona – 1351, Ojrzeń – 1390, Gostomin – 1399, Obrąb – 1411, Łebki Wielkie – 1413, Kraszewo, Żochy, Skarżynek, Młock – 1420, Janusy, Kałki – 1430, Kownaty – 1425, Przyrowa – 1440, Lipówiec – 1446, Grabówiec – 1452, Brodzięcín – 1465, Wola Wodzyńska – 1485 i Luberadzyk – 1474. Najstarszą i zarazem jedyną do dziś parafią z siedzibą na terenie gminy Ojrzeń jest par. Św. Zygmunta w Kraszewie, erygowana przed 1434 r., prawdopodobnie w II poł. XIV w. (sam kościół pod wezwaniem św. Trójcy i św. Wawrzyńca). Nie mniej już wówczas życie religijne tutejszej ludności skupiało się wokół kilku ośrodków parafialnych, z których wszystkie pozostałe mają siedziby poza granicami dzisiejszej gminy: Malużyn (gmina Głinojeck), Sochocin (gmina Sochocin), Łopacin (gmina Sońsk) i Ciechanów (gmina Ciechanów). Historycznie rzecz biorąc najstarszą i najważniejszą parafią było i po dzień dzisiejszy Kraszewo, nie mniej obejmuje ono jedynie część gminy, bynajmniej nie stanowiącą liczącej się większości.

Mazowsze Stare, w tym okolice Ciechanowa, od średniowiecza zasiedlane były przez rody rycerskie, których dobra z czasem ulegały rozdrobnieniu, a warstwa niegdyś rycerska schodziła jedynie do roli drobnej szlachty. Ten proces uwypuklił się w kolejnych wiekach I Rzeczypospolitej, ale w wieku XV książęce najczęściej wsie kolejno nadawane były przedstawicielom rycerstwa mazowieckiego, najhojniej bodaj przez księcia Janusza I.

Z kolei Rozpoczęty w wieku XV proces kształtowania się nazwisk szlacheckich w ciągu niespełna stu lat uległ niemal całkowitemu zakończeniu. O ile za czasów ks. Janusza I Starszego



rycerz pisałby się jeszcze jako np. Jan de Żochy (z Żoch) herbu Brodzic (gdzie herb mówił o pokrewieństwie z innymi Brodzicami), o tyle u schyłku Księstwa Mazowieckiego jego przodkowie zwali się już Żochowskimi i nazwisko to było dziedziczne.

W omawianym okresie najmożniejszym rodem na omawianym terenie byli właśnie Brodzicowie z Żoch. W XVI w. byli najpotężniejszymi właścicielami dóbr ziemskich na terenie obecnej Gminy Ojrzeń. Adolf Pawiński w „Mazowszu” (ss. 322-333) wymienia właścicieli ziemskich w poszczególnych miejscowościach kolejnych parafii. Wymieniany jest tu dwukrotnie Piotr Żochowski, raz jako podkomorzy ciechanowski, kiedy indziej jako podsędek ciechanowski. Nie ma w tym miejscu znaczenia, czy był to ten sam przedstawiciel rodu Żochowskich, czy też nie. Istotne jest dla niniejszego opracowania wskazanie, które dobra należały do przedstawicieli tej rodziny szlacheckiej.

Pawiński podaje, że Żochowscy posiadali w tym czasie (wymieniamy tylko miejscowości z terenu ob. gm. Ojrzeń):

- Żochy - wszystkie grunty w okolicy szlacheckiej Żochy: Średnie, Szostaki, Wielkie,
- Brodzięczyn (obecnie odrębna wieś),
- Kraszewo Kościelne - większa część gruntów
- Ojrzeń Trzpioły (obecnie w. Trzpioły) - wszystkie grunty
- Ojrzeń Wielki / Mieczkotowy (obecna wieś) - część gruntów

Ojrzeńscy h. Lubicz posiadali w tym czasie znacznie skromniejsze włości:

- Ojrzeń - część gruntów
- Wojtkowa Wieś (jedna z wsi należących do ok. szlach. Ojrzeń)...

Pozostałe miejscowości należały do różnych rodów szlacheckich, ale żaden z nich, łącznie z Ojrzeńskimi, nie mógł równać się majątności Żochowskich, do których należały także liczne dobra w innych częściach ziemi ciechanowskiej.

Swoje gniazda rodowe na terenie ob. Gminy Ojrzeń (bądź też pojedyncze wsie należące do większych, poprzecinanych granicami gmin, okolic szlacheckich) miały także następujące rody:

- Kownaccy h. Suchekomnaty
- Gostomscy h. Prawdzic
- Kraszewscy h. Jastrzębiec
- Łepkowsy (Łebkowsy) h. Dąbrowa
- Młoccy h. Prawdzic
- Skarżyńscy h. Bończa

Drobna szlachta stanowiła na Północnym Mazowszu żywioł dominujący, więc drogą ożeńkó, dziedziczenia czy też transakcji tutejsze rody wymieszały się ze sobą i w źródłach historycznych znajdujemy przedstawicieli kilkudziesięciu innych rodów występujących w różnych okresach historycznych na omawianym obszarze. Oprócz wyżej wymienionych

spotykamy więc na terenie gm. Ojrzeń także przedstawicieli innych rodów licznie rozrodzonych w dawnej ziemi ciechanowskiej: Bagińskich h. Ślepowron, Bilińskich h. Junosza, Grabowskich h. Pobóg, Krasińskich h. Ślepowron, Kucharskich h. Prawdzic, Lekowskich h. Lubicz, Łysakowskich h. Lubicz, Niecikowskich h. Ślepowron, Nosielskich h. Prawdzic, Olszewskich h. Lis, Pałuckich h. Prawdzic, Radziwińskich h. Lubicz, Rzeczkowskich h. Boża Wola, Ślubowskich h. Ślepowron, Wiśniewskich h. Szeliga, Wróblewskich h. Ślepowron i wielu innych.

Jak wcześniej wspomniano, Żochowscy herbu Brodzic byli na omawianym obszarze rodem najzamożniejszym i najznaczniejszym. Bartosz Paprocki pisze, że „Dom Żochowskich w ciechanowskim powiecie starodawny”. Kacper Niesiecki w swoim herbarzu wymienia: „Mikołaja – sędziego ciechanowskiego. Mikołaja z Krassowa [Kraszewa] Żochowskiego w 1588 r. poborcę w tejże ziemi. Franciszka podkomorzego ciechanowskiego, posła na sejm w 1620 r. stamtąd deputata na trybunał radomski. Ziomaka – wojskiego ciechanowskiego, Adriana z Krassowa Żochowskiego – kasztelana wiskiego 1674 r., Mikołaja – miecznika ciechanowskiego.” W źródłach znajdujemy i innych przedstawicieli tego rodu: woźnego Jakuba Żochowskiego (1512 r.); miecznika Mikołaja Żochowskiego, który w 1674 r. był elektorem Jana III Sobieskiego; Macieja podstolego Starodobowskiego, który w 1728 roku posiadał dobra Żochy-Wielkie, Żochy-Małe, Szostaki i Brodzięcino.

Brodzicowie Żochowscy mieli dać początek młodszym gałęziom (i gniazdom!) rodu w ziemi łomżyńskiej i na Podlasiu w ziemi bielskiej i drohickiej, gdzie także spotykamy Żochowskich z Żoch lub Żochów h. Brodzic, często ze wskazaniem, że wywodzą się z ziemi ciechanowskiej.

I choć w późniejszych wiekach pojawiają się tu kolejne rody, a majątki zmieniają właścicieli co 1-2-3 pokolenia, to Żochowskich spotykamy jeszcze wielokrotnie, także jako urzędników ziemskich czy donatorów kolejnych kościołów w Kraszewie. Także obecny kościół, wybudowany na pocz. XVIII wieku, miał powstać głównie ze środków sędziego ziemi ciechanowskiej Michała Modzelewskiego, ale też przy udziale dziedzica Kraszewa Franciszka Żochowskiego i dziedziczki Żoch Barbary Żochowskiej.

I to właśnie Żochowscy od tego momentu w dziejach, w którym pojawiają się źródła pisane dla omawianego obszaru, aż do rozbiorów, wydają się rodziną najważniejszą w historii tutejszych ziem, najmocniej zapisaną, to do nich należała największa własność ziemska z Żochami i Kraszewem.



## **Flaga Gminy Ojrzeń**

Flagę Gminy Ojrzeń stanowi prostokątny poziomy płat o proporcjach szerokości do wysokości 5 : 8 z poziomym układem pasów w proporcjach:

Biały – 1/12, Zielony – 1/12, Biały – 6/12, Zielony – 1/12, Biały – 1/12

z centralnie umieszczonym godłem herbu Gminy Ojrzeń, gdzie wys. godła stanowi 1/2 wys. flagi.

*Wzór graficzny flagi - załącznik nr 2.*

## **Flaga stolikowa (proporczyk) Gminy Ojrzeń**

Flagę stolikową Gminy Ojrzeń stanowi prostokątny pionowy płat o proporcjach szerokości do wysokości 1:2 z pionowym układem pasów w proporcjach:

Biały – 1/12, Zielony – 1/12, Biały – 6/12, Zielony – 1/12, Biały – 1/12

z centralnie umieszczonym godłem herbu Gminy Ojrzeń, gdzie szerokość godła stanowi 1/2 szer. flagi stolikowej, a środek godła znajduje się na wysokości 1/3 flagi mierząc od góry.

*Wzór graficzny flagi stolikowej - załącznik nr 3.*

## **Banner Gminy Ojrzeń**

Banner Gminy Ojrzeń stanowi prostokątny pionowy płat o proporcjach szerokości do wysokości 1:4 z pionowym układem pasów w proporcjach:

Biały – 1/12, Zielony – 1/12, Biały – 6/12, Zielony – 1/12, Biały – 1/12

z centralnie umieszczonym godłem herbu Gminy Ojrzeń, gdzie szerokość godła stanowi 1/2 szer. bannera, a środek godła znajduje się na wysokości 1/6 bannera mierząc od góry.

*Wzór graficzny bannera - załącznik nr 3.*

## **Pieczenie Gminy Ojrzeń – gminna, wójtowska i radziecka**

Pieczenie Gminy Ojrzeń mają kształt okrągły i średnicę 36 mm. W otoku majuskułny napis:

- dla pieczęci gminnej:                    GMINA OJRZEŃ
- dla pieczęci wójtowskiej:            WÓJT GMINY OJRZEŃ
- dla pieczęci radzieckiej:            RADA GMINY OJRZEŃ

gdzie nazwa OJRZEŃ oddzielona jest z dwóch stron ażurowymi sześciopromiennymi gwiazdkami.

W środku każdej pieczęci znajduje się wewnętrzne perełkowe koło, w które wpisane jest konturowe godło Gminy Ojrzeń, to jest: dąb z żółdziami a na jego pniu godło herbu Brodzic - trzy krzyże zaćwieczone na toczenicy w rosochę.

*Wzór graficzny pieczęci - załącznik nr 4.*



## Herb



**Paleta barw CMYK**  
(do zastosowań poligraficznych)

<b>ZŁOTO/ŻÓŁCIEŃ</b>		<b>ZIELEŃ</b>	
C = 0%	M = 15%	C = 100%	M = 5%
Y = 100%	K = 0%	Y = 100%	K = 0%
<b>CZERN</b>		<b>BIEL/SREBRO</b>	
C = 0%	M = 0%	C = 0%	M = 0%
Y = 0%	K = 100%	Y = 0%	K = 0%


**Zastępczo paleta RGB**  
(wersje elektroniczne herbu i flagi)

<b>ZŁOTO/ŻÓŁCIEŃ</b>			<b>ZIELEŃ</b>		
R = 255	G = 212	B = 0	R = 0	G = 166	B = 81
<b>CZERN</b>			<b>BIEL/SREBRO</b>		
R = 35	G = 31	B = 32	R = 255	G = 255	B = 255



Przy reprodukcjach wykonanych na metalowym podłożu należy pamiętać, że kolor żółty = złoty, a biały = srebrny. Oznacza to, że na srebrnym podłożu nie należy barwić pola tarczy na biało.

## Flaga





### Paleta barw CMYK (do zastosowań poligraficznych)

<b>ZŁOTO/ŻÓLCIEŃ</b> C = 0%    M = 15% Y = 100%    K = 0%	<b>ZIELEŃ</b> C = 100%    M = 5% Y = 100%    K = 0%
<b>CZERNŃ</b> C = 0%    M = 0% Y = 0%    K = 100%	<b>BIEL/SREBRO</b> C = 0%    M = 0% Y = 0%    K = 0%

### Zastępczo paleta RGB (wersje elektroniczne herbu i flagi)

<b>ZŁOTO/ŻÓLCIEŃ</b> R = 255 G = 212 B = 0	<b>ZIELEŃ</b> R = 0 G = 166 B = 81
<b>CZERNŃ</b> R = 35 G = 31 B = 32	<b>BIEL/SREBRO</b> R = 255 G = 255 B = 255





**Paleta barw CMYK**  
(do zastosowań poligraficznych)

<b>ZŁOTO/ŻÓLCIEŃ</b>		<b>ZIELEŃ</b>	
C = 0%	M = 15%	C = 100%	M = 5%
Y = 100%	K = 0%	Y = 100%	K = 0%
<b>CZERN</b>		<b>BIEL/SREBRO</b>	
C = 0%	M = 0%	C = 0%	M = 0%
Y = 0%	K = 100%	Y = 0%	K = 0%

**Zastępczo paleta RGB**  
(wersje elektroniczne herbu i flagi)

<b>ZŁOTO/ŻÓLCIEŃ</b>		<b>ZIELEŃ</b>	
R = 255	G = 212	B = 0	
R = 0	G = 166	B = 81	
<b>CZERN</b>		<b>BIEL/SREBRO</b>	
R = 35	G = 31	B = 32	
R = 255	G = 255	B = 255	

**Pieczenie: gminna, wójtowska i radziecka**



średnica rzeczywista = 36 mm

